

0 500 1 000 m

Arkusz 1/11



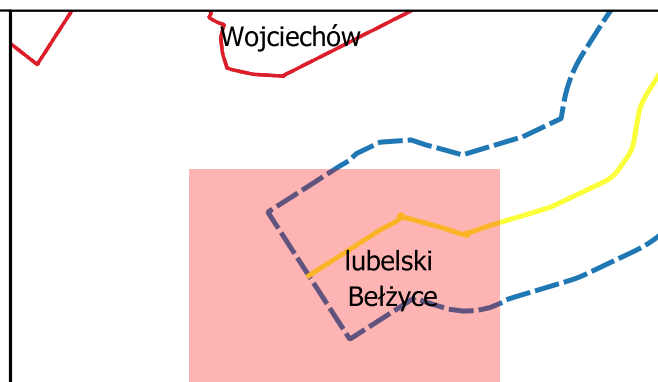
Wykonawca: EKKOM SP.z.o.o
ul. dr Józefa Babińskiego 71 B
30-394 Kraków
tel: 12 267-23-33

Legenda

- Zakres mapy akustycznej
- Droga wojewódzka
- Granice gmin
- Kilometraż:
 - 1,0 km
 - 0,1 km
- Budynek:
 - mieszkalny
 - gospodarczy, usługowy, przemysłowy
 - Szpital
 - związany ze stałym lub czasowym pobytem dzieci i młodzieży

Przedział emisji:

- < 50 dB
- 50 - 54.9 dB
- 55 - 59.9 dB
- 60 - 64.9 dB
- 65 - 69.9 dB
- 70 - 74.9 dB
- 75 - 79.9 dB
- > 80 dB



Mapa emisyjna L_{DWN}

Droga wojewódzka nr

747: 79+400;92+801

809a: 0+000;1+321

Skala: 1:10 000

Wojciechów



lubelski Bełżyce










0 500 1 000 m

Arkusz 2/11











Wykonawca: EKKOM SP.z.o.o
ul. dr Józefa Babińskiego 71 B
30-394 Kraków
tel: 12 267-23-33


Legenda

-  Zakres mapy akustycznej
-  Droga wojewódzka
-  Granice gmin
- Kilometrąż:
 -  1,0 km
 -  0,1 km
- Budynek:
 -  mieszkalny
 -  gospodarczy, usługowy, przemysłowy
 -  Szpital
 -  związany ze stałym lub czasowym pobytem dzieci i młodzieży

Przedział emisji:

-  < 50 dB
-  50 - 54.9 dB
-  55 - 59.9 dB
-  60 - 64.9 dB
-  65 - 69.9 dB
-  70 - 74.9 dB
-  75 - 79.9 dB
-  > 80 dB

Wojciechów



lubelski Bełżyce

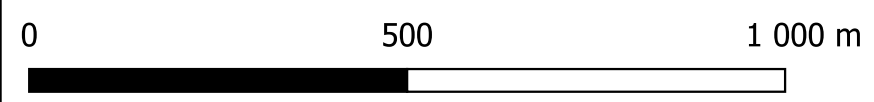
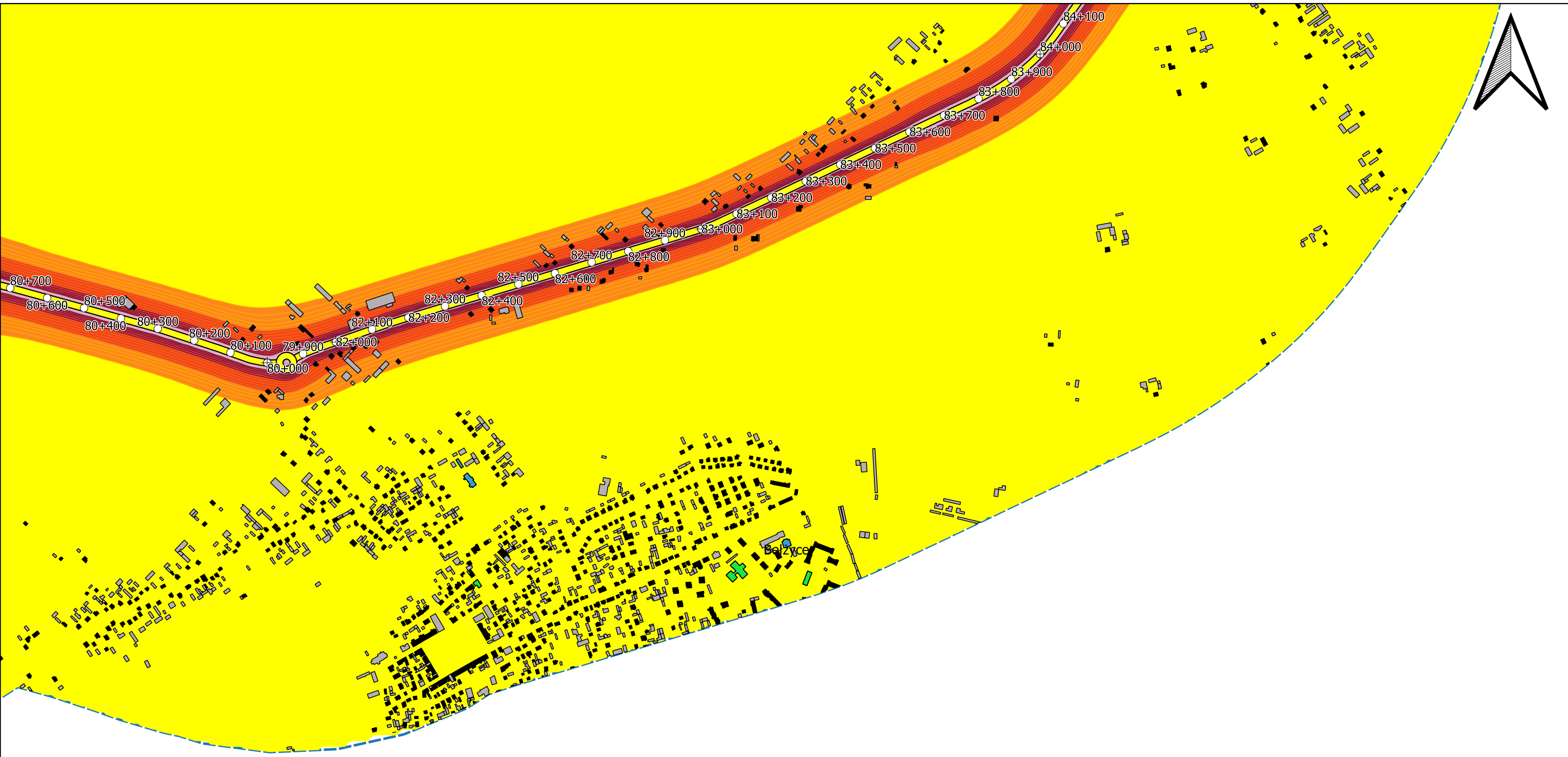
Mapa emisyjna L_{DWN}

Droga wojewódzka nr

747: 79+400;92+801

809a: 0+000;1+321

Skala: 1:10 000



Arkusz 3/11



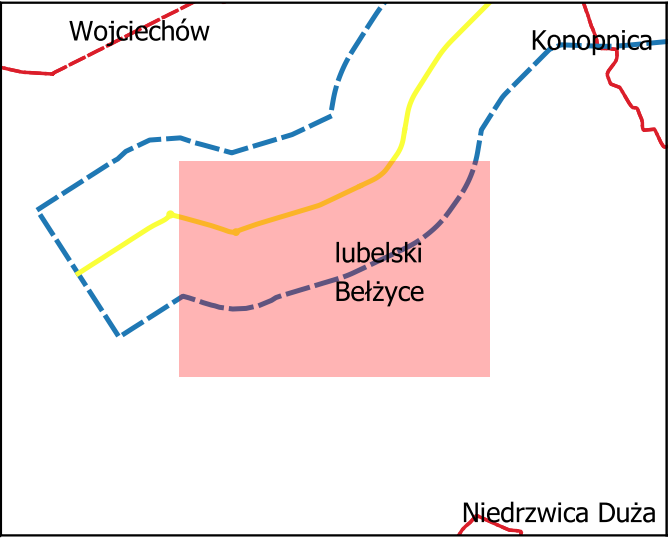
Wykonawca: EKKOM SP.z.o.o
ul. dr Józefa Babińskiego 71 B
30-394 Kraków
tel: 12 267-23-33

Legenda

- Zakres mapy akustycznej
- Droga wojewódzka
- Granice gmin
- Kilometrąż:
 - 1,0 km
 - 0,1 km
- Budynek:
 - mieszkalny
 - gospodarczy, usługowy, przemysłowy
 - Szpital
 - związany ze stałym lub czasowym pobytem dzieci i młodzieży

Przedział emisji:

- < 50 dB
- 50 - 54.9 dB
- 55 - 59.9 dB
- 60 - 64.9 dB
- 65 - 69.9 dB
- 70 - 74.9 dB
- 75 - 79.9 dB
- > 80 dB



Mapa emisyjna L_{DWN}

Droga wojewódzka nr

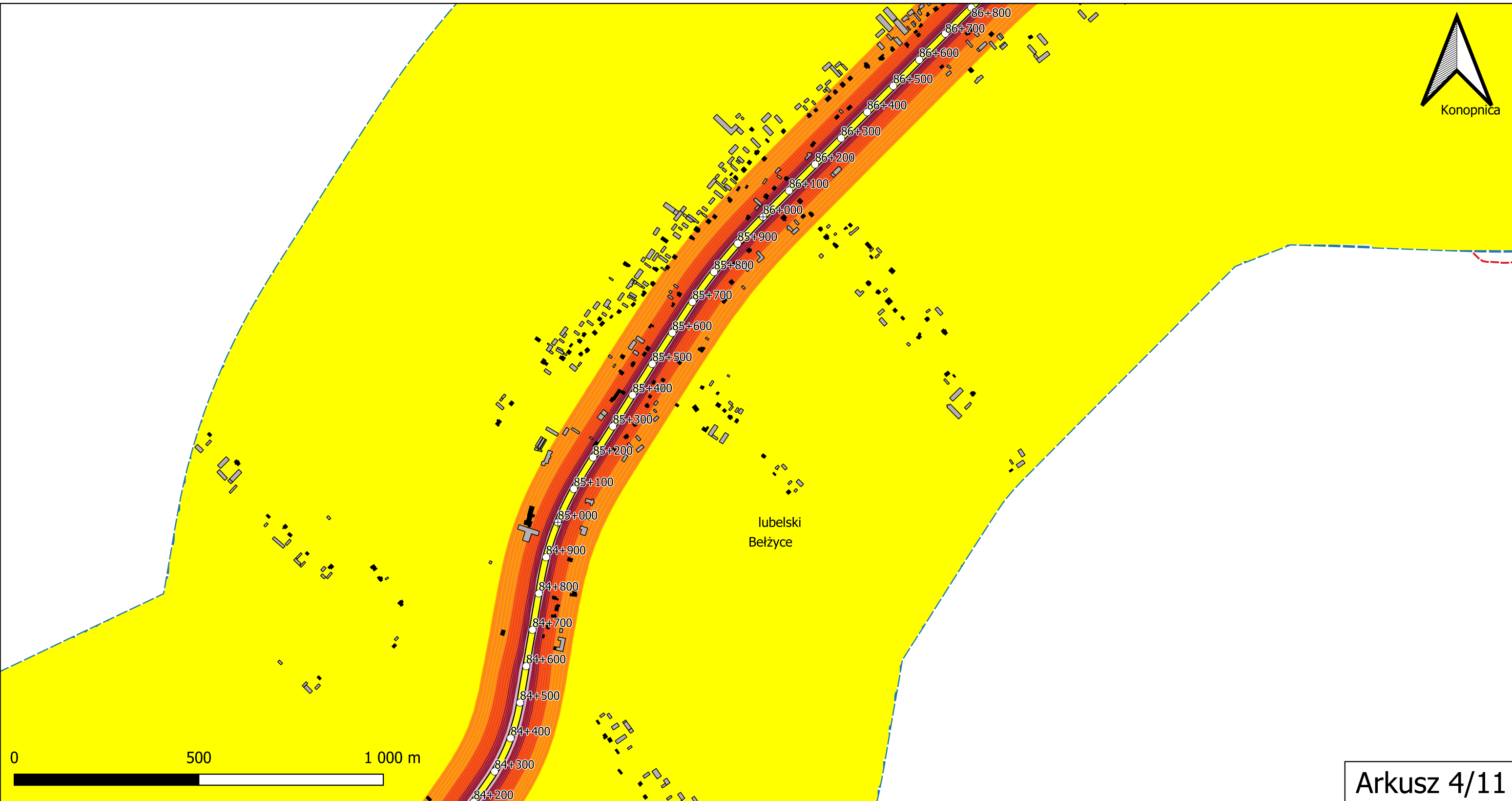
747: 79+400;92+801

809a: 0+000;1+321

Skala: 1:10 000



Konopnica












Arkusz 4/11











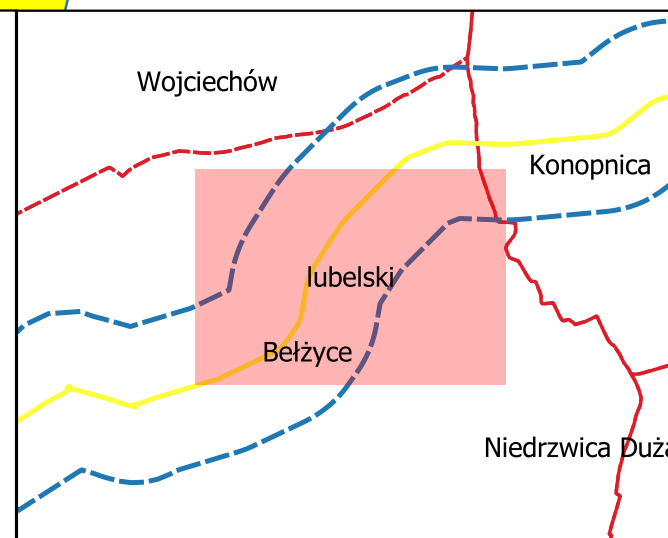
Wykonawca: EKKOM SP.z.o.o
ul. dr Józefa Babińskiego 71 B
30-394 Kraków
tel: 12 267-23-33

Legenda

-  Zakres mapy akustycznej
-  Droga wojewódzka
-  Granice gmin
- Kilometraż:
 -  1,0 km
 -  0,1 km
- Budynek:
 -  mieszkalny
 -  gospodarczy, usługowy, przemysłowy
 -  Szpital
 -  związany ze stałym lub czasowym pobytem dzieci i młodzieży

Przedział emisji:

-  < 50 dB
-  50 - 54.9 dB
-  55 - 59.9 dB
-  60 - 64.9 dB
-  65 - 69.9 dB
-  70 - 74.9 dB
-  75 - 79.9 dB
-  > 80 dB




Mapa emisyjna L_{DWN}

Droga wojewódzka nr

747: 79+400;92+801

809a: 0+000;1+321

Skala: 1:10 000

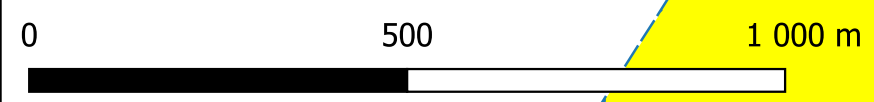


Wojciechów

Konopnica

lubelski

Bełżyce



Arkusz 5/11



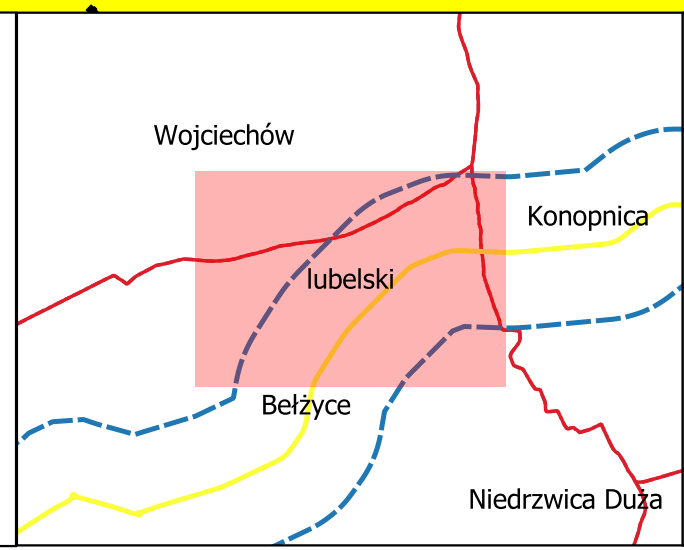
Wykonawca: EKKOM SP.z.o.o
ul. dr Józefa Babińskiego 71 B
30-394 Kraków
tel: 12 267-23-33

Legenda

- Zakres mapy akustycznej
- Droga wojewódzka
- Granice gmin
- Kilometraż:
 - 1,0 km
 - 0,1 km
- Budynek:
 - mieszkalny
 - gospodarczy, usługowy, przemysłowy
 - Szpital
 - związany ze stałym lub czasowym pobytem dzieci i młodzieży

Przedział emisji:

- < 50 dB
- 50 - 54.9 dB
- 55 - 59.9 dB
- 60 - 64.9 dB
- 65 - 69.9 dB
- 70 - 74.9 dB
- 75 - 79.9 dB
- > 80 dB




Mapa emisyjna L_{DWN}

Droga wojewódzka nr

747: 79+400;92+801

809a: 0+000;1+321

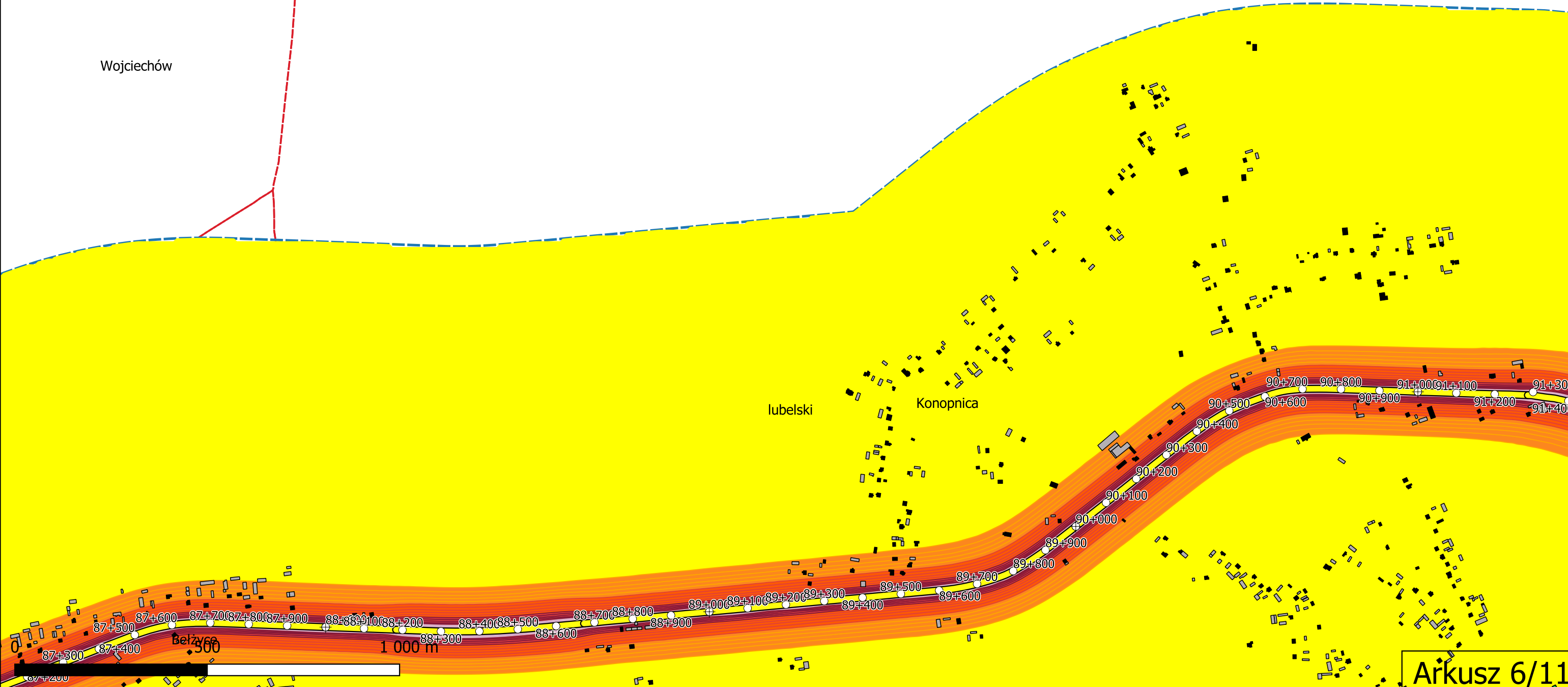
Skala: 1:10 000



Wojciechów

lubelski

Konopnica



Arkusz 6/11



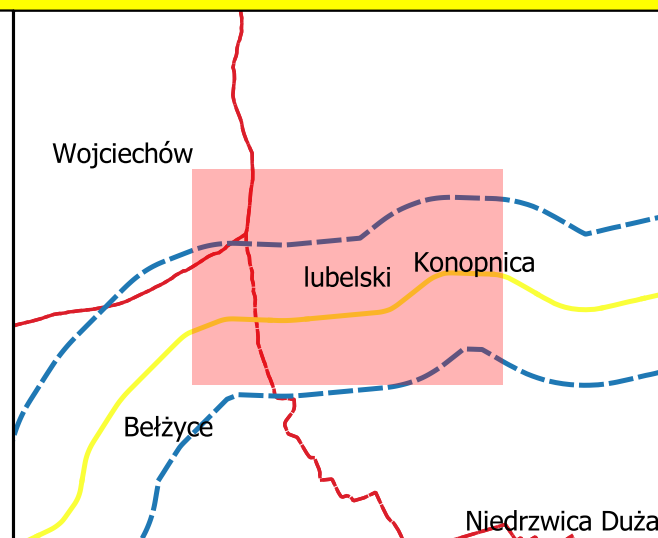
Wykonawca: EKKOM SP.z.o.o
 ul. dr Józefa Babińskiego 71 B
 30-394 Kraków
 tel: 12 267-23-33

Legenda

- Zakres mapy akustycznej
- Droga wojewódzka
- Granice gmin
- Kilometrąż:
 - 1,0 km
 - 0,1 km
- Budynek:
 - mieszkalny
 - gospodarczy, usługowy, przemysłowy
 - Szpital
 - związany ze stałym lub czasowym pobytem dzieci i młodzieży

Przedział emisji:

- < 50 dB
- 50 - 54.9 dB
- 55 - 59.9 dB
- 60 - 64.9 dB
- 65 - 69.9 dB
- 70 - 74.9 dB
- 75 - 79.9 dB
- > 80 dB



Mapa emisyjna L_{DWN}

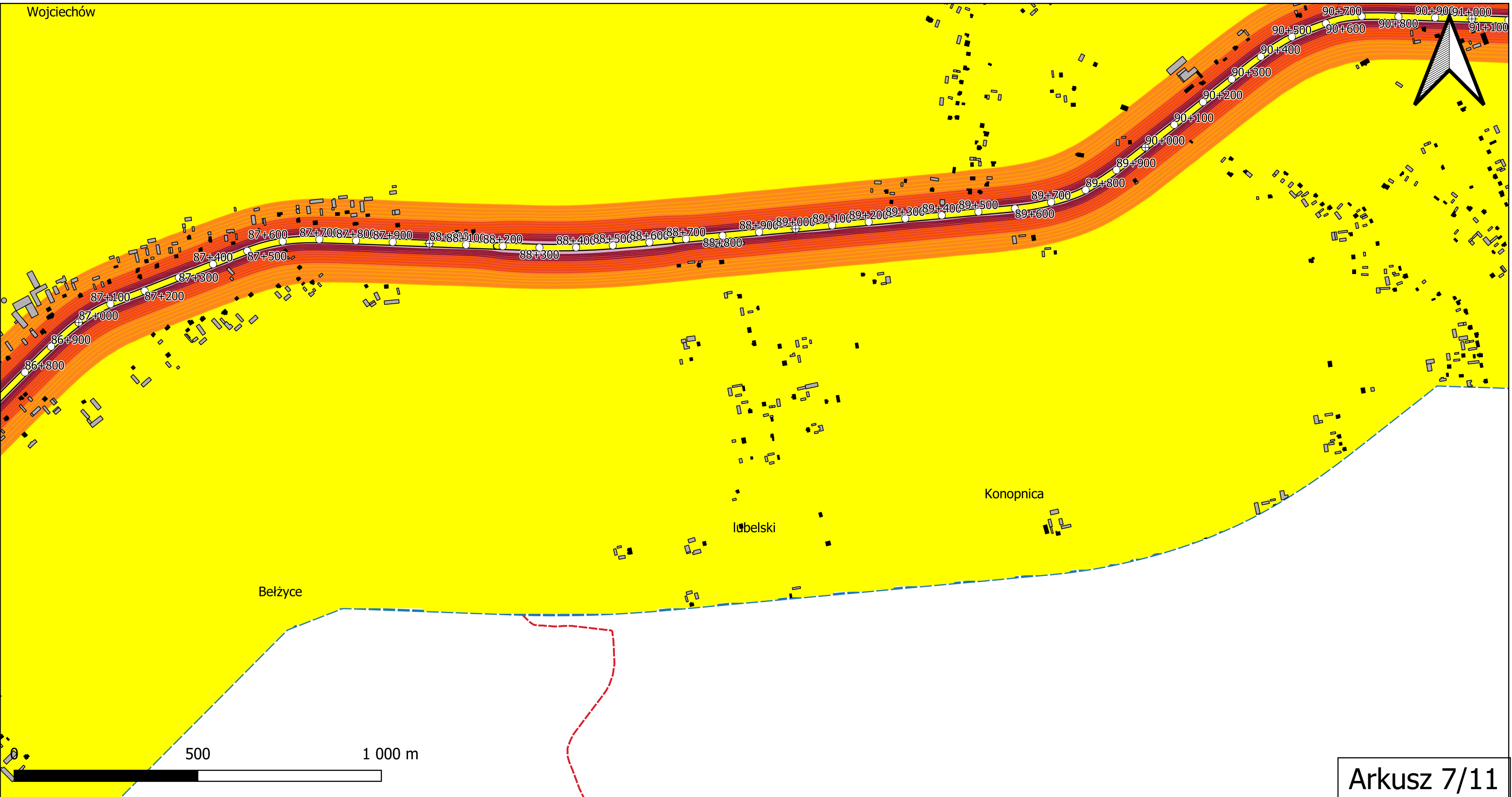
Droga wojewódzka nr

747: 79+400;92+801

809a: 0+000;1+321

Skala: 1:10 000

Wojciechów



500 1 000 m

Arkusz 7/11



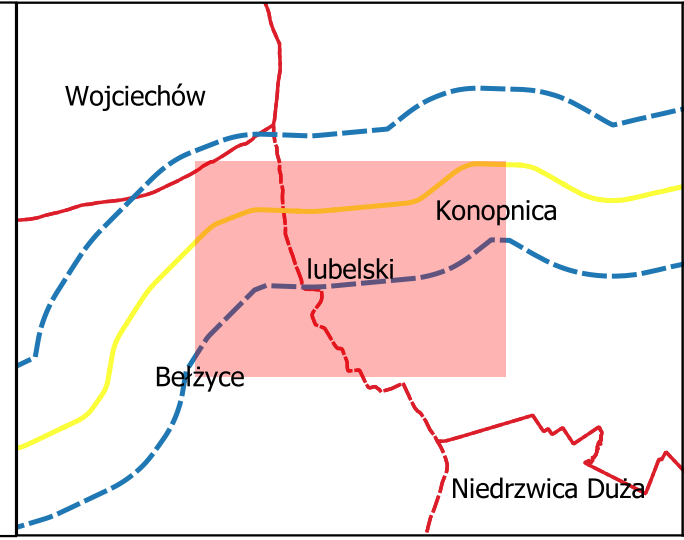
Wykonawca: EKKOM SP.z.o.o
 ul. dr Józefa Babińskiego 71 B
 30-394 Kraków
 tel: 12 267-23-33

Legenda

- Zakres mapy akustycznej
- Droga wojewódzka
- Granice gmin
- Kilometraż:
 - 1,0 km
 - 0,1 km
- Budynek:
 - mieszkalny
 - gospodarczy, usługowy, przemysłowy
 - Szpital
 - związany ze stałym lub czasowym pobytem dzieci i młodzieży

Przedział emisji:

- < 50 dB
- 50 - 54.9 dB
- 55 - 59.9 dB
- 60 - 64.9 dB
- 65 - 69.9 dB
- 70 - 74.9 dB
- 75 - 79.9 dB
- > 80 dB



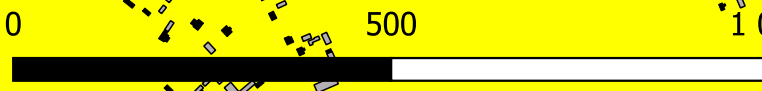
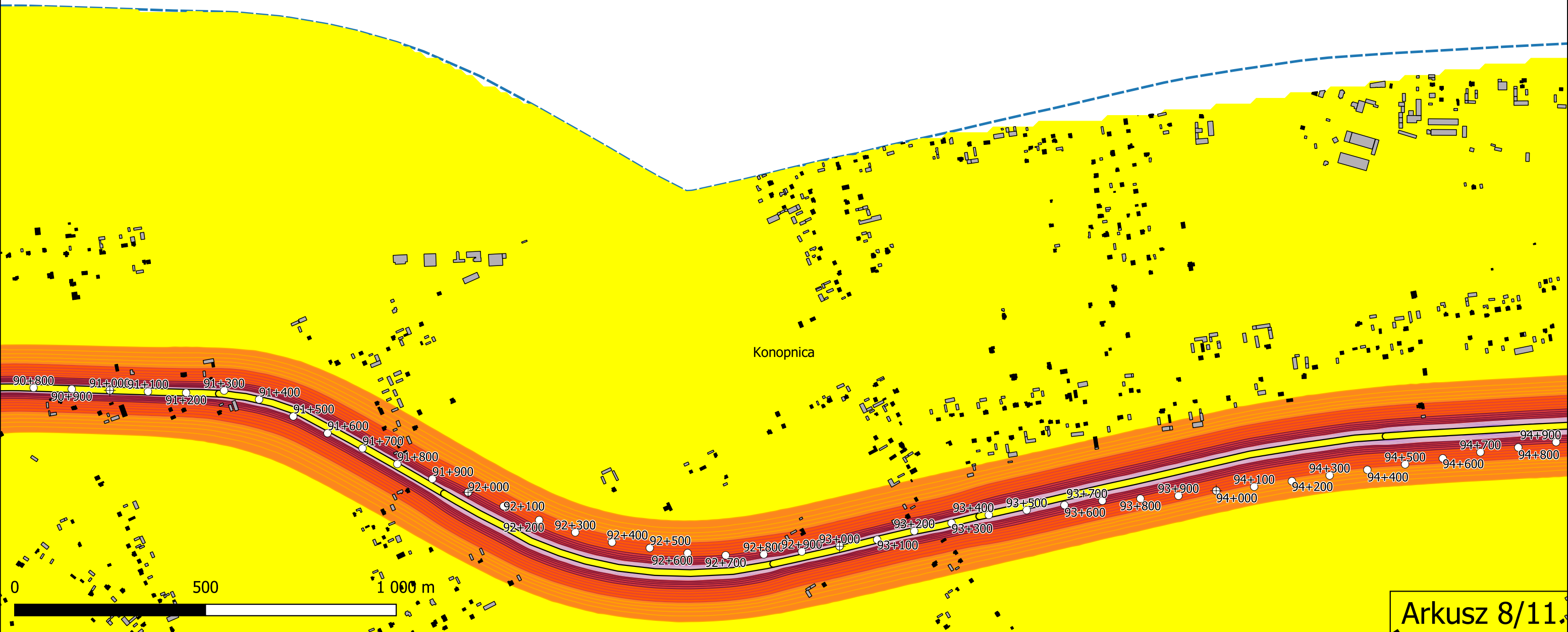
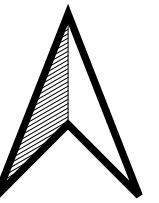
Mapa emisyjna L_{DWN}

Droga wojewódzka nr

747: 79+400;92+801

809a: 0+000;1+321

Skala: 1:10 000



Arkusz 8/11.



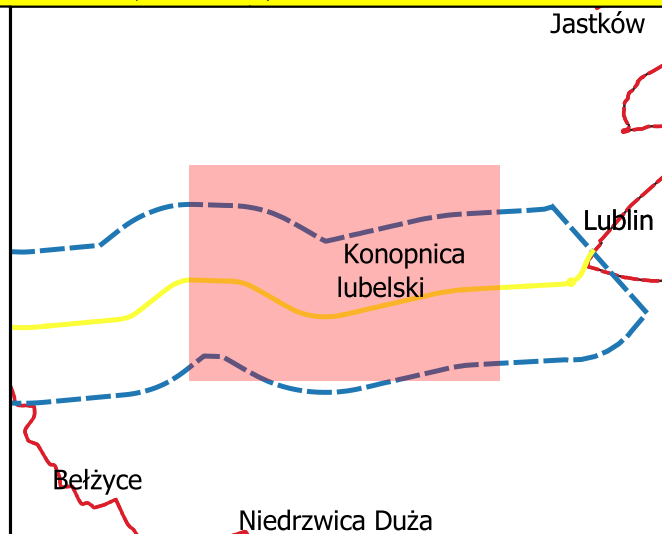
Wykonawca: EKKOM SP.z.o.o
 ul. dr Józefa Babińskiego 71 B
 30-394 Kraków
 tel: 12 267-23-33

Legenda

- Zakres mapy akustycznej
- Droga wojewódzka
- Granice gmin
- Kilometraż:
- 1,0 km
- 0,1 km
- Budynek:
- mieszkalny
- gospodarczy, usługowy, przemysłowy
- Szpital
- związany ze stałym lub czasowym pobytem dzieci i młodzieży

Przedział emisji:

- < 50 dB
- 50 - 54.9 dB
- 55 - 59.9 dB
- 60 - 64.9 dB
- 65 - 69.9 dB
- 70 - 74.9 dB
- 75 - 79.9 dB
- > 80 dB



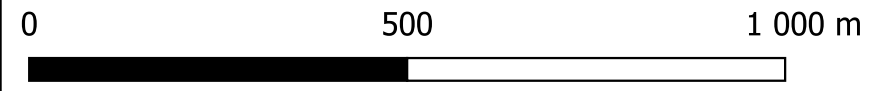
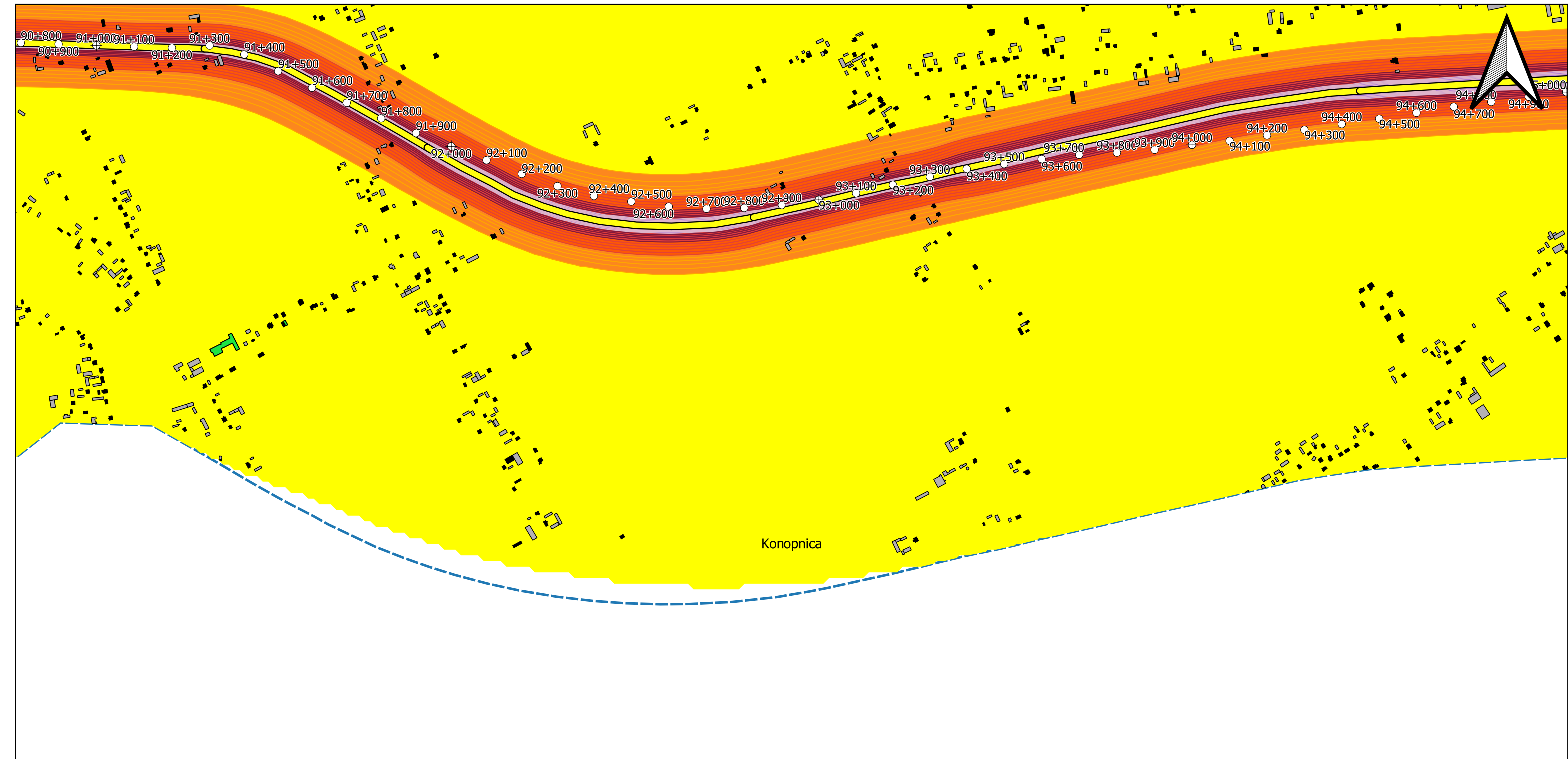
Mapa emisyjna L_{DWN}

Droga wojewódzka nr

747: 79+400;92+801

809a: 0+000;1+321

Skala: 1:10 000



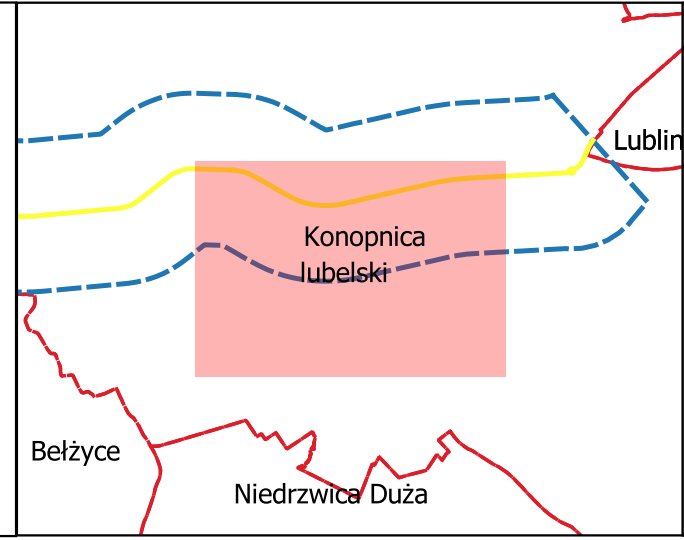
Arkusz 9/11



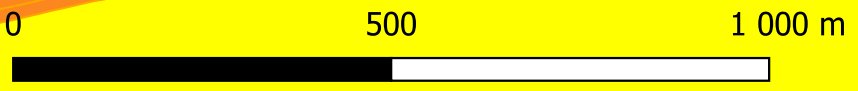
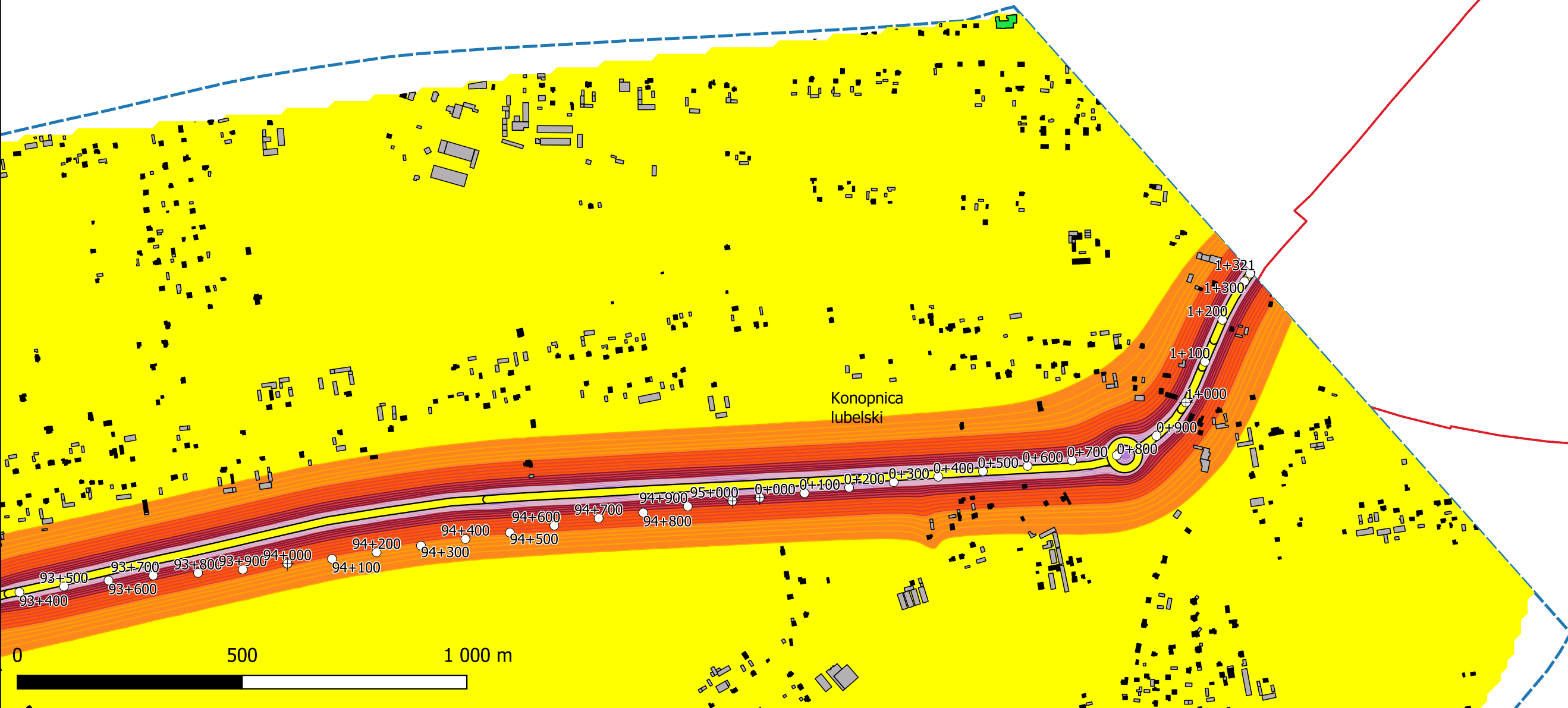
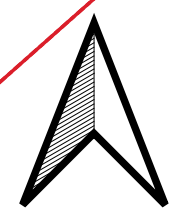
Wykonawca: EKKOM SP.z.o.o
 ul. dr Józefa Babińskiego 71 B
 30-394 Kraków
 tel: 12 267-23-33

- Legenda**
- Zakres mapy akustycznej
 - Droga wojewódzka
 - Granice gmin
 - Kilometraż:**
 - 1,0 km
 - 0,1 km
 - Budynek:**
 - mieszkalny
 - gospodarczy, usługowy, przemysłowy
 - Szpital
 - związany ze stałym lub czasowym pobytem dzieci i młodzieży

- Przedział emisji:**
- < 50 dB
 - 50 - 54.9 dB
 - 55 - 59.9 dB
 - 60 - 64.9 dB
 - 65 - 69.9 dB
 - 70 - 74.9 dB
 - 75 - 79.9 dB
 - > 80 dB



Mapa emisyjna L_{DWN}
 Droga wojewódzka nr
 747: 79+400;92+801
 809a: 0+000;1+321
 Skala: 1:10 000



Arkusz 10/11



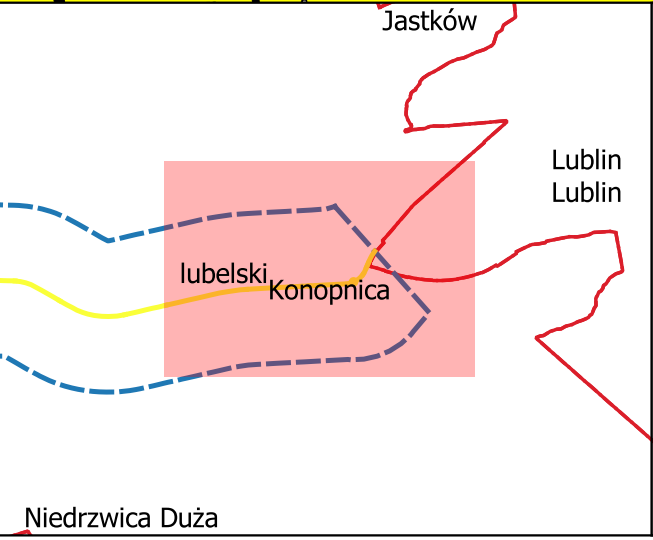
Wykonawca: EKKOM SP.z.o.o
 ul. dr Józefa Babińskiego 71 B
 30-394 Kraków
 tel: 12 267-23-33

Legenda

- Zakres mapy akustycznej
- Droga wojewódzka
- Granice gmin
- Kilometraż:
 - 1,0 km
 - 0,1 km
- Budynek:
 - mieszkalny
 - gospodarczy, usługowy, przemysłowy
 - Szpital
 - związany ze stałym lub czasowym pobytem dzieci i młodzieży

Przedział emisji:

- < 50 dB
- 50 - 54.9 dB
- 55 - 59.9 dB
- 60 - 64.9 dB
- 65 - 69.9 dB
- 70 - 74.9 dB
- 75 - 79.9 dB
- > 80 dB



Mapa emisyjna L_{DWN}

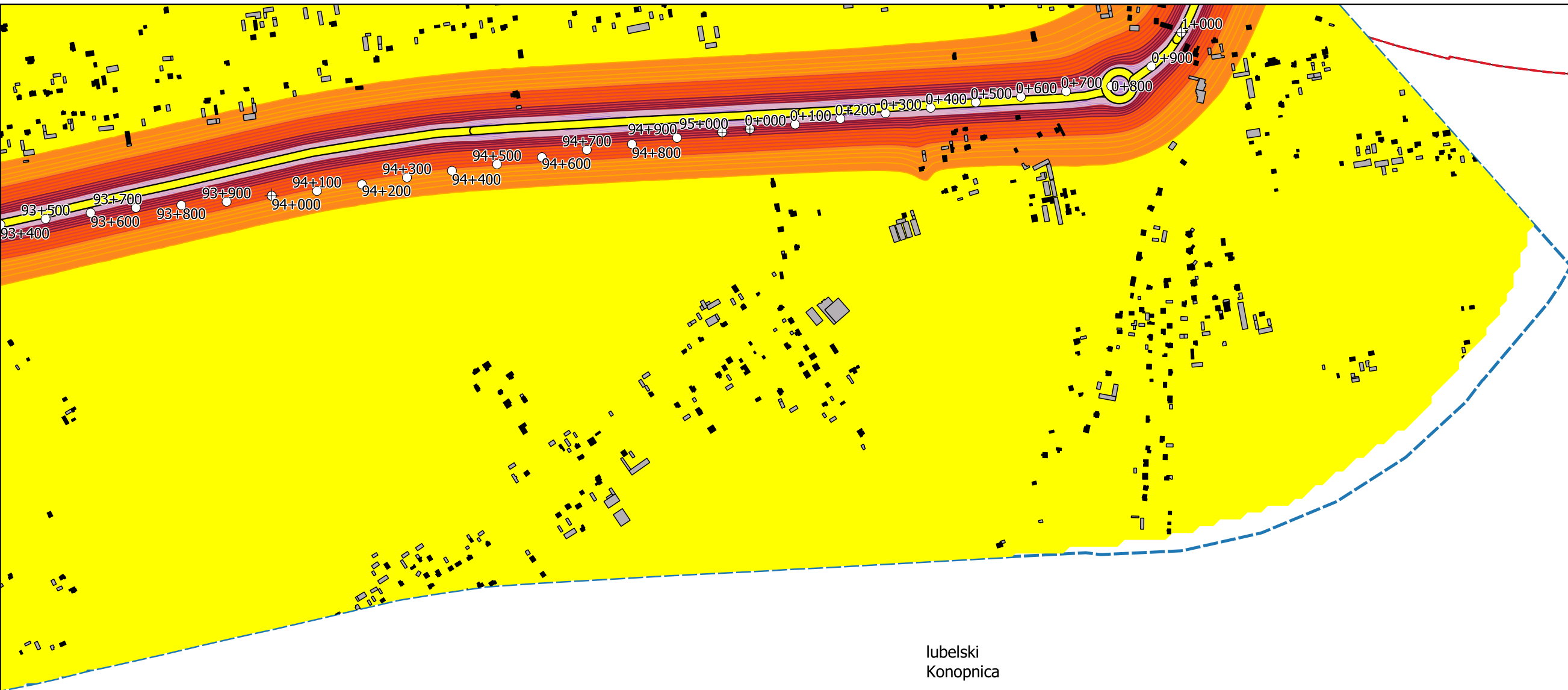
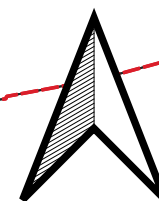
Droga wojewódzka nr

747: 79+400;92+801

809a: 0+000;1+321

Skala: 1:10 000

Lublin
Lublin



lubelski
Konopnica



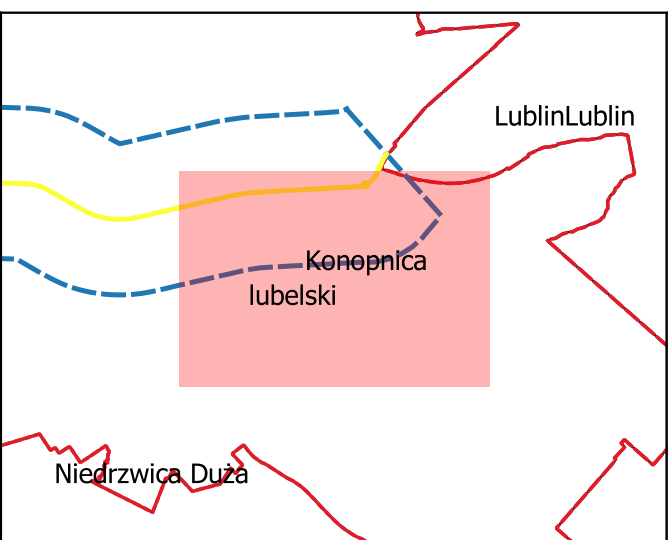
Arkusz 11/11



Wykonawca: EKKOM SP.z.o.o
ul. dr Józefa Babińskiego 71 B
30-394 Kraków
tel: 12 267-23-33

- Legenda
- Zakres mapy akustycznej
 - Droga wojewódzka
 - Granice gmin
 - Kilometraż:
 - ⊕ 1,0 km
 - 0,1 km
 - Budynek:
 - mieszkalny
 - gospodarczy, usługowy, przemysłowy
 - Szpital
 - związany ze stałym lub czasowym pobytem dzieci i młodzieży

- Przedział emisji:
- < 50 dB
 - 50 - 54.9 dB
 - 55 - 59.9 dB
 - 60 - 64.9 dB
 - 65 - 69.9 dB
 - 70 - 74.9 dB
 - 75 - 79.9 dB
 - > 80 dB



Mapa emisyjna L_{DWN}
Droga wojewódzka nr
747: 79+400;92+801
809a: 0+000;1+321
Skala: 1:10 000