

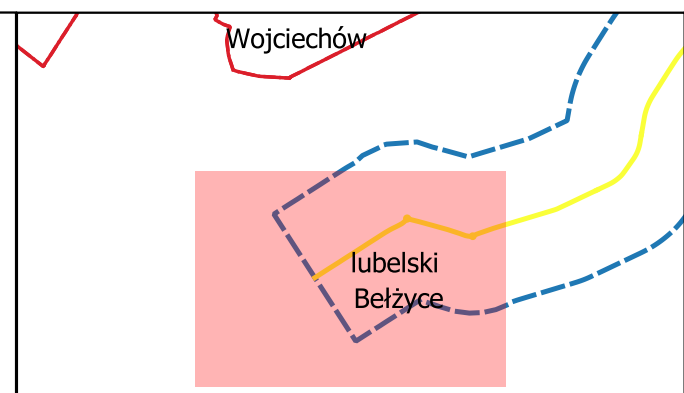
Arkusz 1/11



Wykonawca: EKKOM SP.z.o.o
ul. dr Józefa Babińskiego 71 B
30-394 Kraków
tel: 12 267-23-33

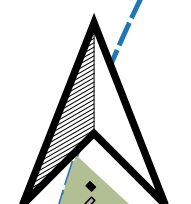
- Legenda
- Zakres mapy akustycznej
 - Droga wojewódzka
 - Granice gmin
 - Kilometraż:
 - 1,0 km
 - 0,1 km
 - Budynek:
 - mieszkalny
 - gospodarczy, usługowy, przemysłowy
 - Szpital
 - związany ze stałym lub czasowym pobytem dzieci i młodzieży

- Przedział przekroczeń:
- brak przekroczeń
 - 0 - 5 dB
 - 5.1 - 10 dB
 - 10.1 - 15 dB
 - > 15 dB



Mapa przekroczeń L_N
Droga wojewódzka nr
747: 79+400;92+801
809a: 0+000;1+321
Skala: 1:10 000

Wojciechów



lubelski Bełżyce

0 500 1 000 m

Arkusz 2/11



Wykonawca: EKKOM SP.z.o.o
ul. dr Józefa Babińskiego 71 B
30-394 Kraków
tel: 12 267-23-33

Legenda

- Zakres mapy akustycznej
- Droga wojewódzka
- Granice gmin

Kilometraż:

- 1,0 km
- 0,1 km

Budynek:

- mieszkalny
- gospodarczy, usługowy, przemysłowy
- Szpital
- związany ze stałym lub czasowym pobytem dzieci i młodzieży

Przedział przekroczeń:

- brak przekroczeń
- 0 - 5 dB
- 5.1 - 10 dB
- 10.1 - 15 dB
- > 15 dB

Wojciechów

lubelski
Bełżyce

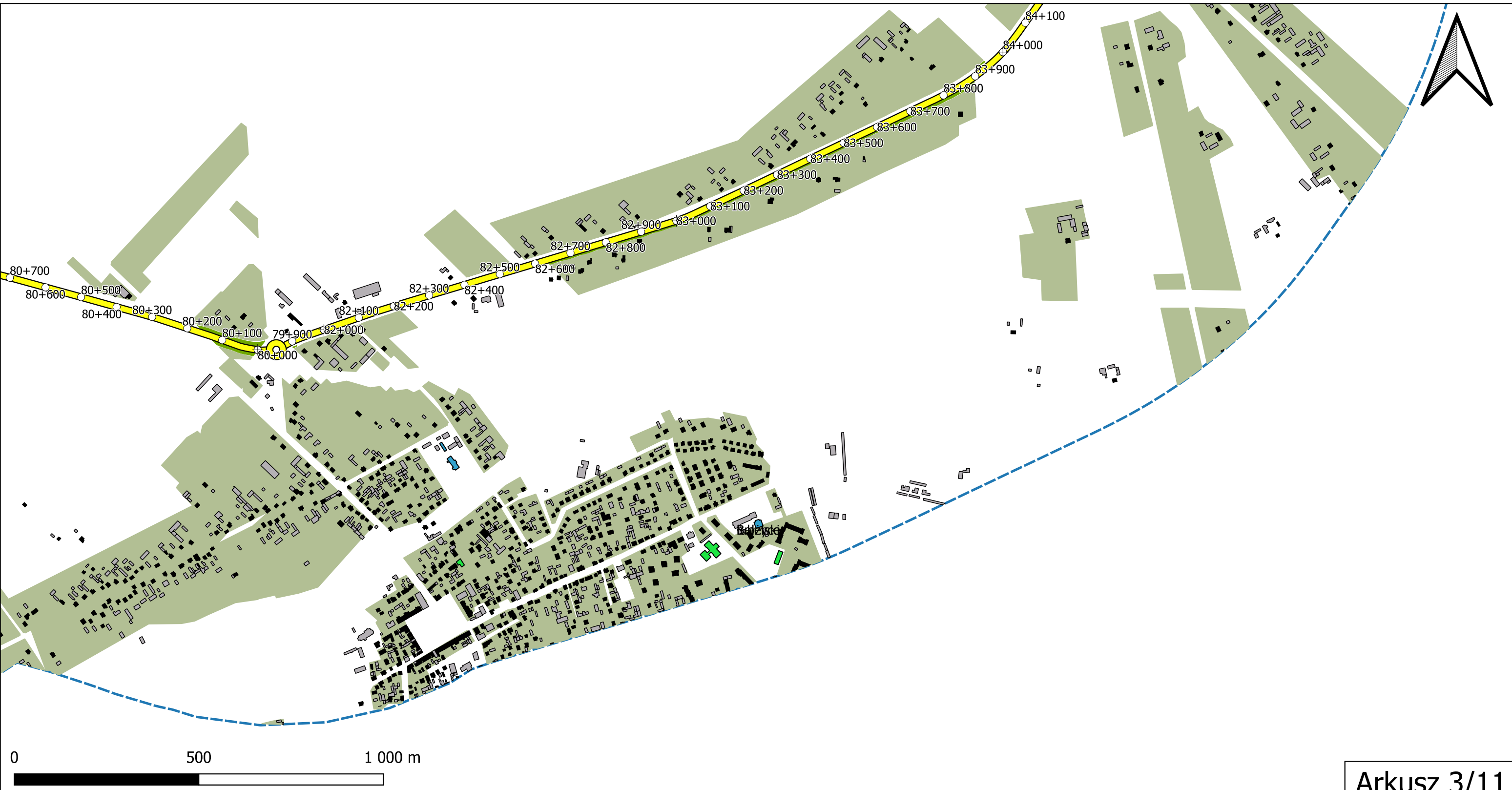
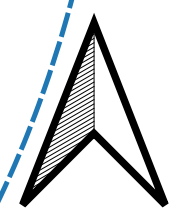
Mapa przekroczeń L_N

Droga wojewódzka nr

747: 79+400;92+801

809a: 0+000;1+321

Skala: 1:10 000

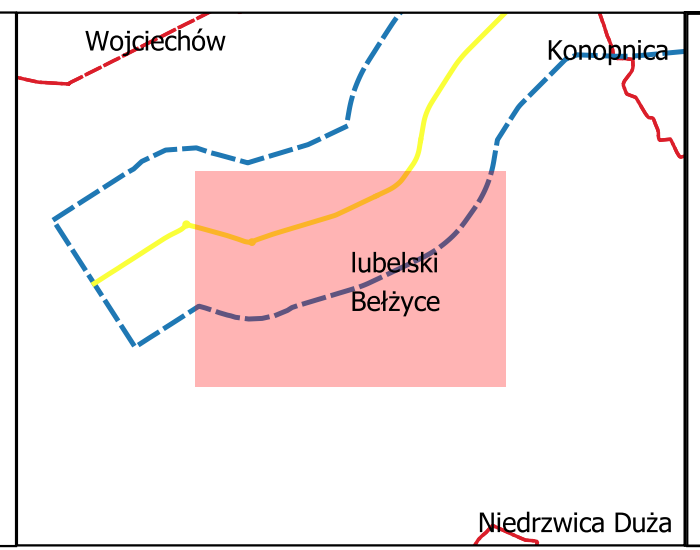


Arkusz 3/11

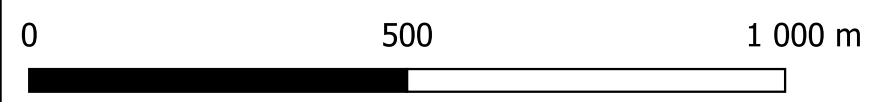
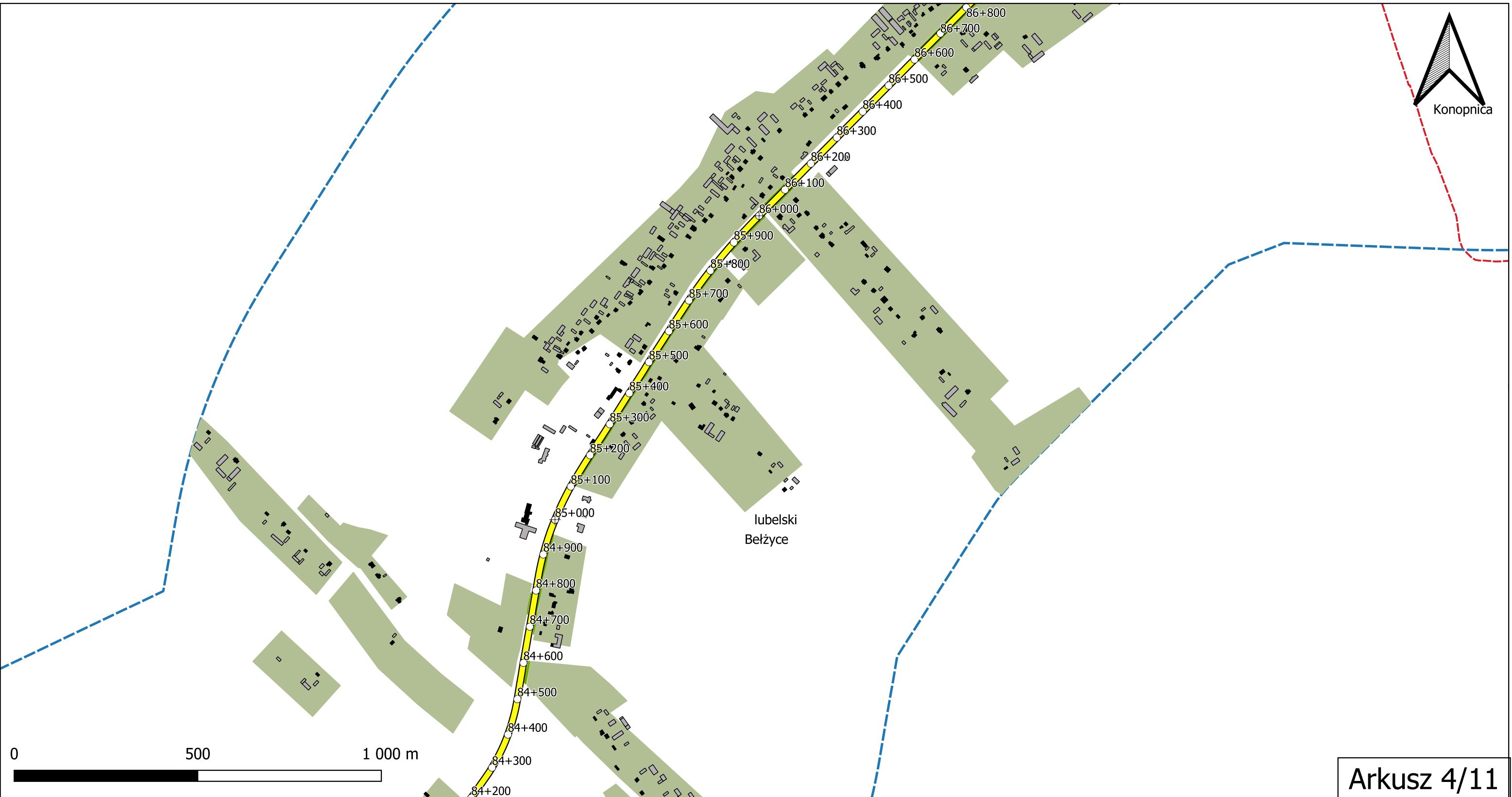


Wykonawca: EKKOM SP.z.o.o
 ul. dr Józefa Babińskiego 71 B
 30-394 Kraków
 tel: 12 267-23-33

- Legenda**
- Zakres mapy akustycznej
 - Droga wojewódzka
 - Granice gmin
 - Kilometraż:**
 - 1,0 km
 - 0,1 km
 - Budynek:**
 - mieszkalny
 - gospodarczy, usługowy, przemysłowy
 - Szpital
 - związany ze stałym lub czasowym pobytem dzieci i młodzieży
 - Przedział przekroczeń:**
 - brak przekroczeń
 - 0 - 5 dB
 - 5.1 - 10 dB
 - 10.1 - 15 dB
 - > 15 dB



Mapa przekroczeń L_N
 Droga wojewódzka nr
 747: 79+400;92+801
 809a: 0+000;1+321
 Skala: 1:10 000



Arkusz 4/11

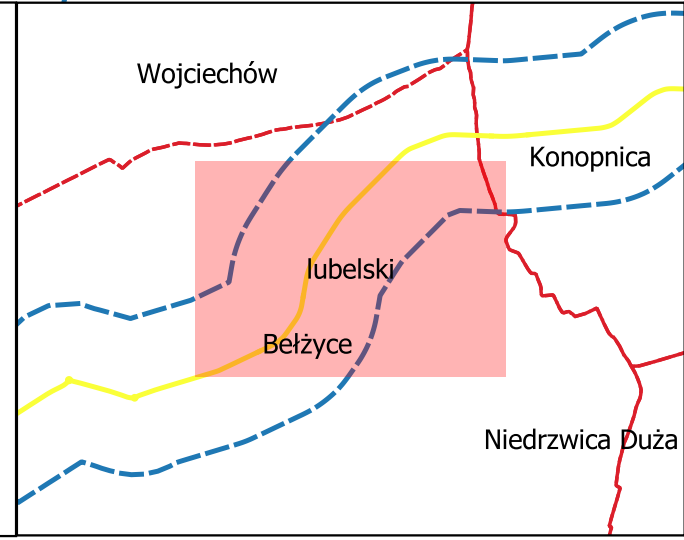


Wykonawca: EKKOM SP.z.o.o
ul. dr Józefa Babińskiego 71 B
30-394 Kraków
tel: 12 267-23-33

Legenda

- Zakres mapy akustycznej
- Droga wojewódzka
- Granice gmin
- Kilometraż:
 - 1,0 km
 - 0,1 km
- Budynek:
 - mieszkalny
 - gospodarczy, usługowy, przemysłowy
 - Szpital
 - związany ze stałym lub czasowym pobytem dzieci i młodzieży

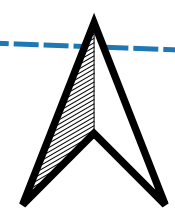
- Przedział przekroczeń:
- brak przekroczeń
 - 0 - 5 dB
 - 5.1 - 10 dB
 - 10.1 - 15 dB
 - > 15 dB



Mapa przekroczeń L_N

Droga wojewódzka nr
747: 79+400;92+801
809a: 0+000;1+321

Skala: 1:10 000

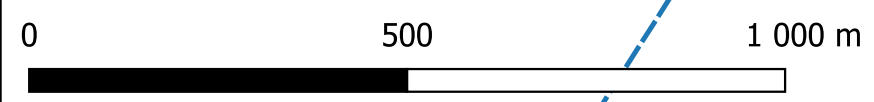


Wojciechów

Konopnica

lubelski

Bełżyce



Arkusz 5/11

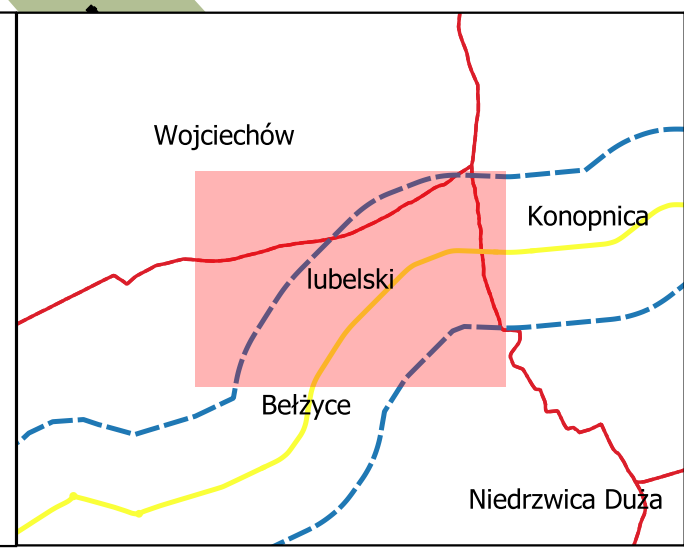


Wykonawca: EKKOM SP.z.o.o
ul. dr Józefa Babińskiego 71 B
30-394 Kraków
tel: 12 267-23-33

Legenda

- Zakres mapy akustycznej
- Droga wojewódzka
- Granice gmin
- Kilometraż:
 - 1,0 km
 - 0,1 km
- Budynek:
 - mieszkalny
 - gospodarczy, usługowy, przemysłowy
 - Szpital
 - związany ze stałym lub czasowym pobytem dzieci i młodzieży

- Przedział przekroczeń:
- brak przekroczeń
 - 0 - 5 dB
 - 5.1 - 10 dB
 - 10.1 - 15 dB
 - > 15 dB



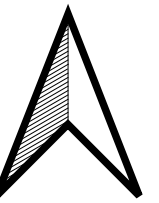
Mapa przekroczeń L_N

Droga wojewódzka nr

747: 79+400;92+801

809a: 0+000;1+321

Skala: 1:10 000



Wojciechów

lubelski

Konopnica

Arkusz 6/11



Wykonawca: EKKOM SP.z.o.o
ul. dr Józefa Babińskiego 71 B
30-394 Kraków
tel: 12 267-23-33

Legenda

- Zakres mapy akustycznej
- Droga wojewódzka
- Granice gmin

Kilometraż:

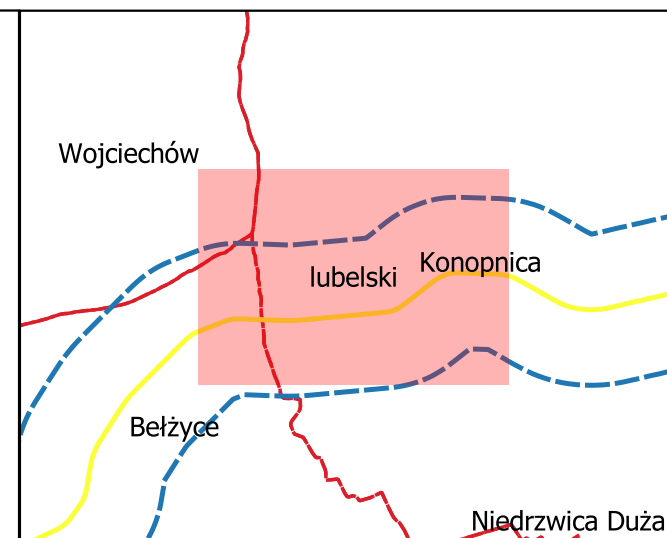
- 1,0 km
- 0,1 km

Budynek:

- mieszkalny
- gospodarczy, usługowy, przemysłowy
- Szpital
- związany ze stałym lub czasowym pobytem dzieci i młodzieży

Przedział przekroczeń:

- brak przekroczeń
- 0 - 5 dB
- 5.1 - 10 dB
- 10.1 - 15 dB
- > 15 dB



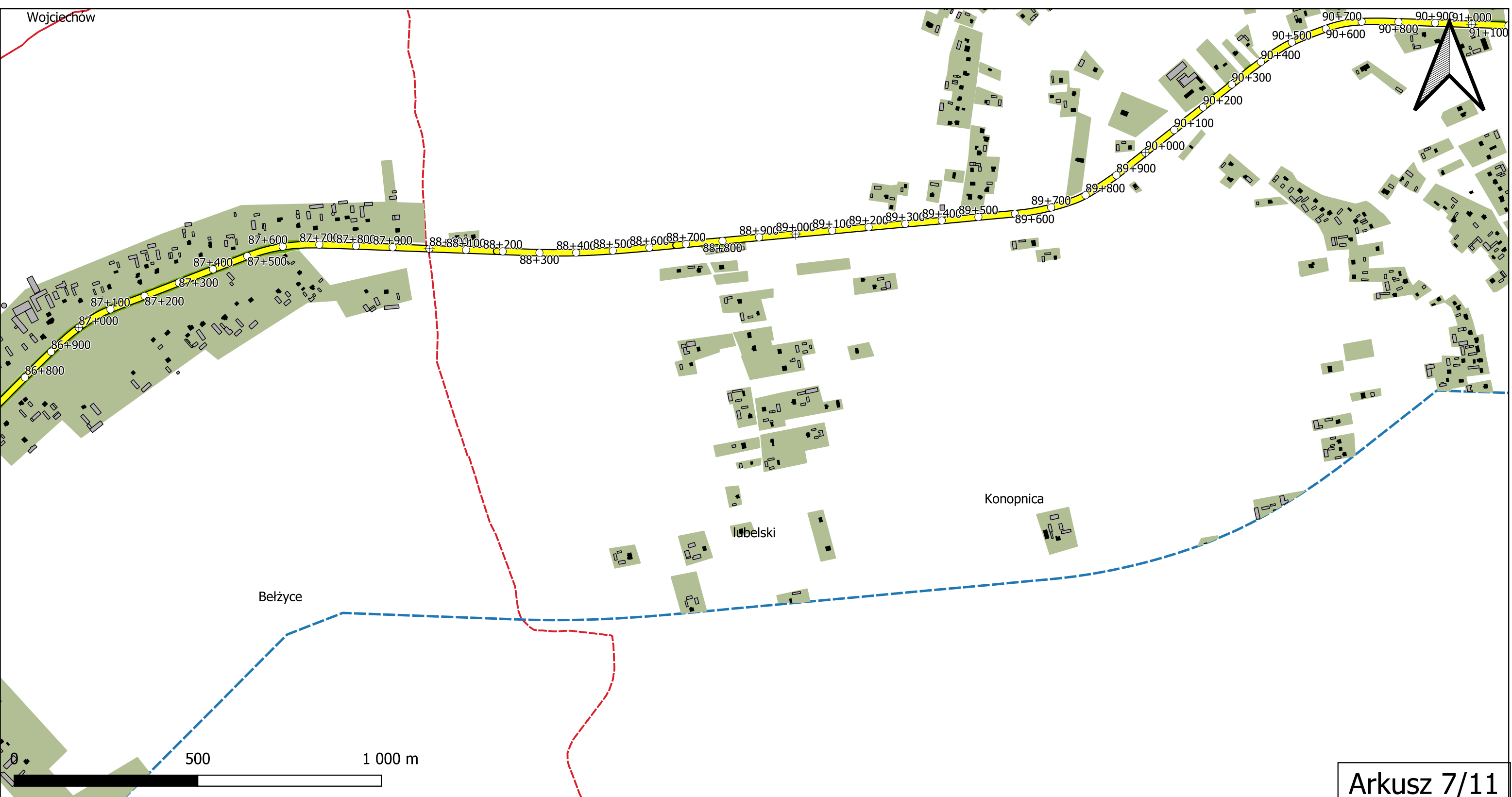
Mapa przekroczeń L_N

Droga wojewódzka nr

747: 79+400;92+801

809a: 0+000;1+321

Skala: 1:10 000



Arkusz 7/11

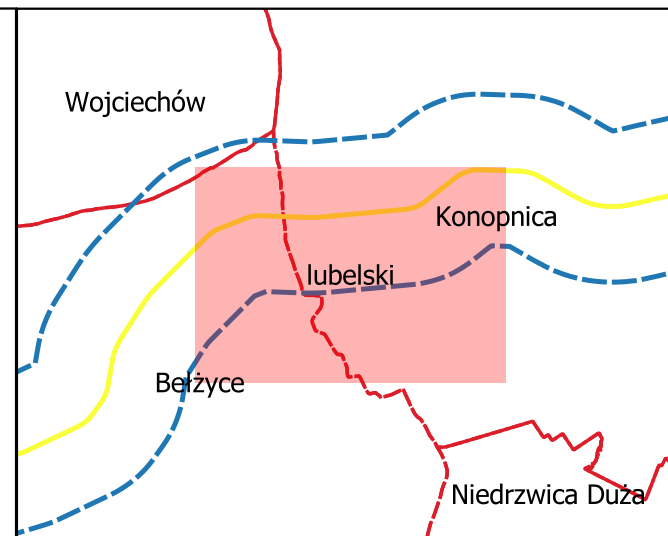


Wykonawca: EKKOM SP.z.o.o
 ul. dr Józefa Babińskiego 71 B
 30-394 Kraków
 tel: 12 267-23-33

Legenda

- Zakres mapy akustycznej
- Droga wojewódzka
- Granice gmin
- Kilometraż:
 - 1,0 km
 - 0,1 km
- Budynek:
 - mieszkalny
 - gospodarczy, usługowy, przemysłowy
 - Szpital
 - związany ze stałym lub czasowym pobytem dzieci i młodzieży

- Przedział przekroczeń:
- brak przekroczeń
 - 0 - 5 dB
 - 5.1 - 10 dB
 - 10.1 - 15 dB
 - > 15 dB



Mapa przekroczeń L_N
 Droga wojewódzka nr
 747: 79+400;92+801
 809a: 0+000;1+321
 Skala: 1:10 000



Arkusz 8/11.



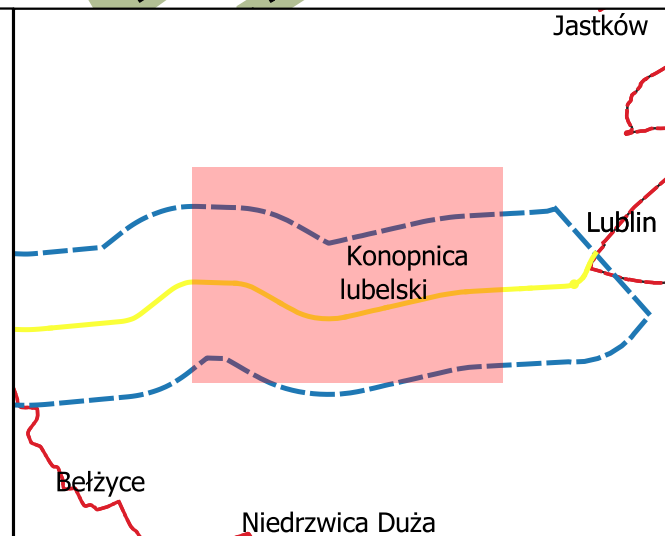
Wykonawca: EKKOM SP.z.o.o
 ul. dr Józefa Babińskiego 71 B
 30-394 Kraków
 tel: 12 267-23-33

Legenda

- Zakres mapy akustycznej
- Droga wojewódzka
- Granice gmin
- Kilometraż:
- 1,0 km
- 0,1 km
- Budynek:
- mieszkalny
- gospodarczy, usługowy, przemysłowy
- Szpital
- związany ze stałym lub czasowym pobytem dzieci i młodzieży

Przedział przekroczeń:

- brak przekroczeń
- 0 - 5 dB
- 5.1 - 10 dB
- 10.1 - 15 dB
- > 15 dB



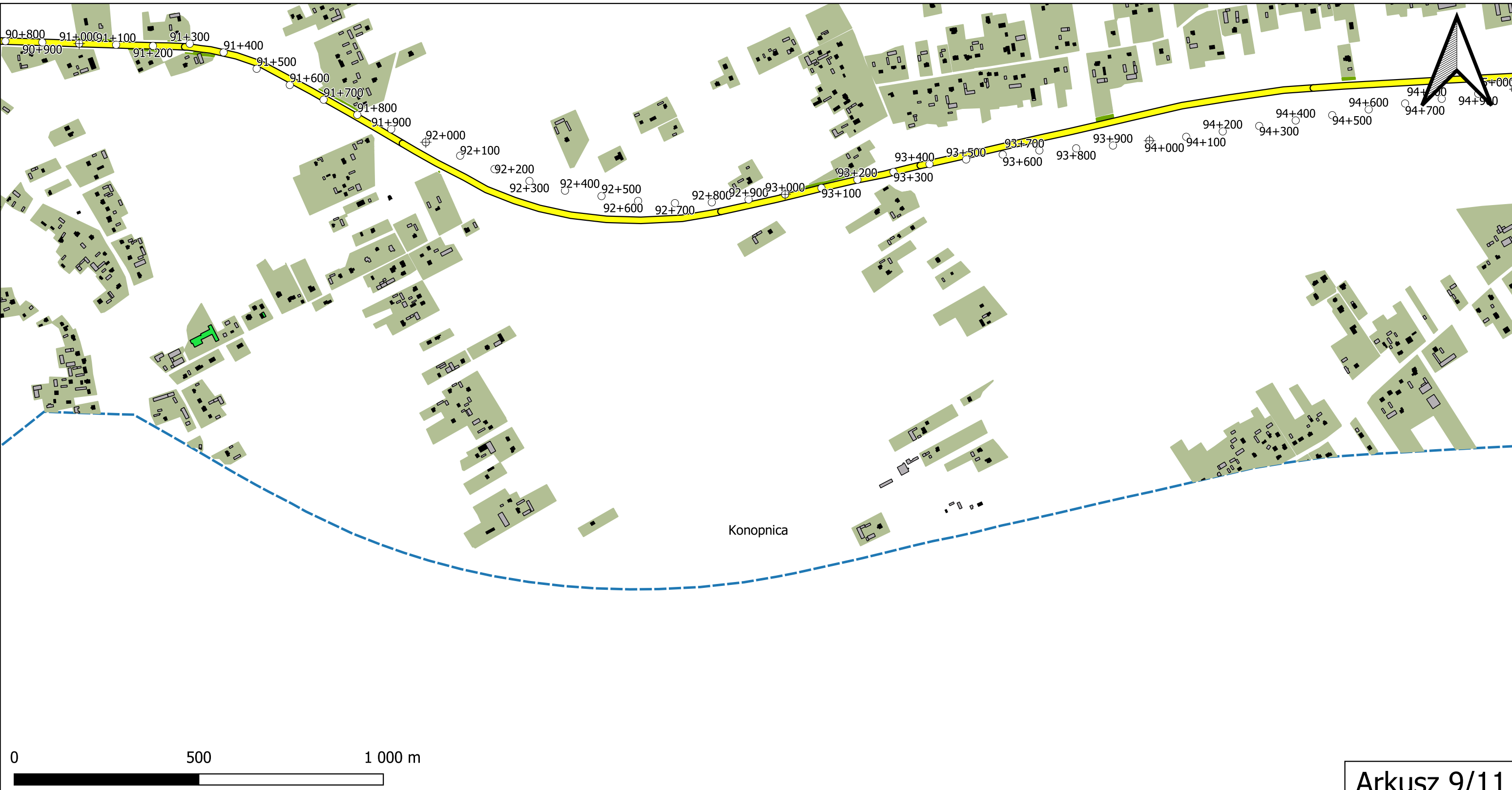
Mapa przekroczeń L_N

Droga wojewódzka nr

747: 79+400;92+801

809a: 0+000;1+321

Skala: 1:10 000



Arkusz 9/11



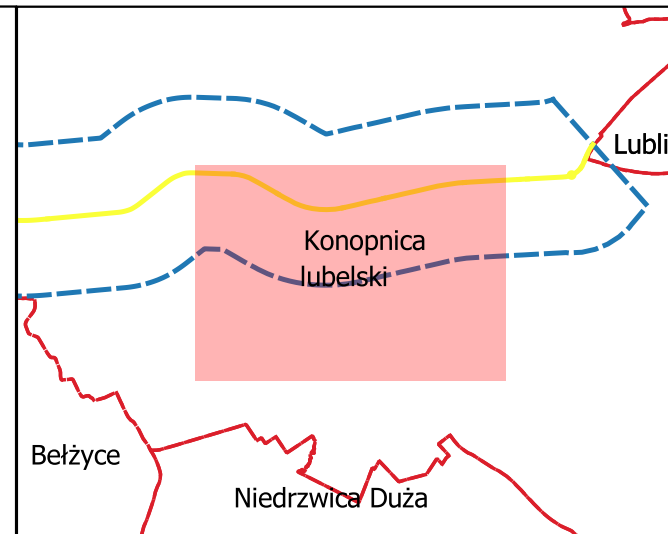
Wykonawca: EKKOM SP.z.o.o
 ul. dr Józefa Babińskiego 71 B
 30-394 Kraków
 tel: 12 267-23-33

Legenda

- Zakres mapy akustycznej
- Droga wojewódzka
- Granice gmin
- Kilometraż:
- 1,0 km
- 0,1 km
- Budynek:
- mieszkalny
- gospodarczy, usługowy, przemysłowy
- Szpital
- związany ze stałym lub czasowym pobytem dzieci i młodzieży

Przedział przekroczeń:

- brak przekroczeń
- 0 - 5 dB
- 5.1 - 10 dB
- 10.1 - 15 dB
- > 15 dB



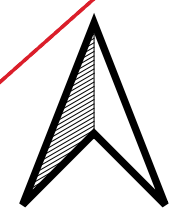
Mapa przekroczeń L_N

Droga wojewódzka nr

747: 79+400;92+801

809a: 0+000;1+321

Skala: 1:10 000



Lublin
Lublin

Konopnica
lubelski



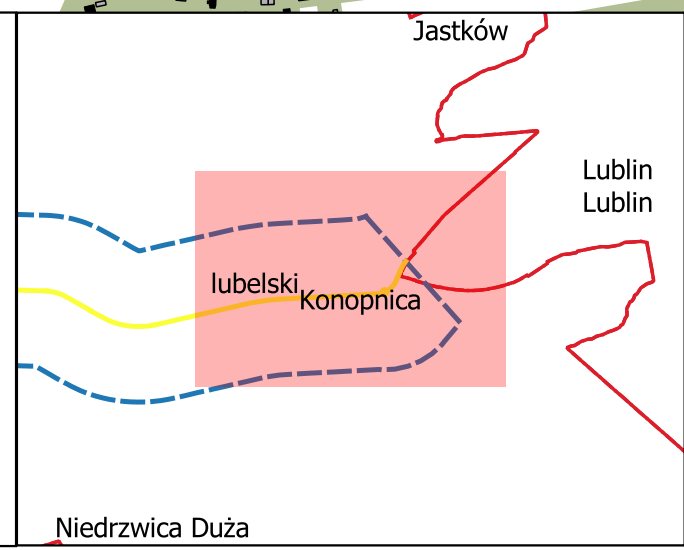
Arkusz 10/11



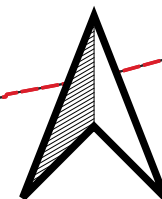
Wykonawca: EKKOM SP.z.o.o
ul. dr Józefa Babińskiego 71 B
30-394 Kraków
tel: 12 267-23-33

- Legenda
- Zakres mapy akustycznej
 - Droga wojewódzka
 - Granice gmin
 - Kilometrąż:
 - 1,0 km
 - 0,1 km
 - Budynek:
 - mieszkalny
 - gospodarczy, usługowy, przemysłowy
 - Szpital
 - związany ze stałym lub czasowym pobytem dzieci i młodzieży

- Przedział przekroczeń:
- brak przekroczeń
 - 0 - 5 dB
 - 5.1 - 10 dB
 - 10.1 - 15 dB
 - > 15 dB



Mapa przekroczeń L_N
Droga wojewódzka nr
747: 79+400;92+801
809a: 0+000;1+321
Skala: 1:10 000



0 500 1 000 m



Arkusz 11/11



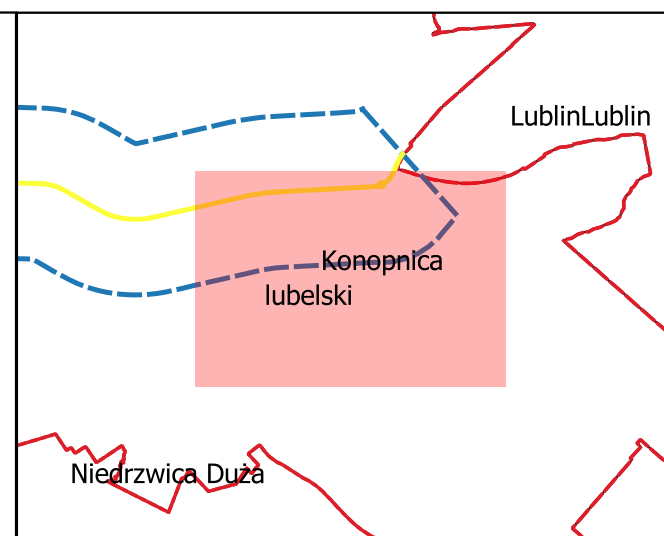
Wykonawca: EKKOM SP.z.o.o
ul. dr Józefa Babińskiego 71 B
30-394 Kraków
tel: 12 267-23-33

Legenda

- Zakres mapy akustycznej
- Droga wojewódzka
- Granice gmin
- Kilometraż:
 - 1,0 km
 - 0,1 km
- Budynek:
 - mieszkalny
 - gospodarczy, usługowy, przemysłowy
 - Szpital
 - związany ze stałym lub czasowym pobytem dzieci i młodzieży

Przedział przekroczeń:

- brak przekroczeń
- 0 - 5 dB
- 5.1 - 10 dB
- 10.1 - 15 dB
- > 15 dB



Mapa przekroczeń L_N

Droga wojewódzka nr

747: 79+400;92+801

809a: 0+000;1+321

Skala: 1:10 000