

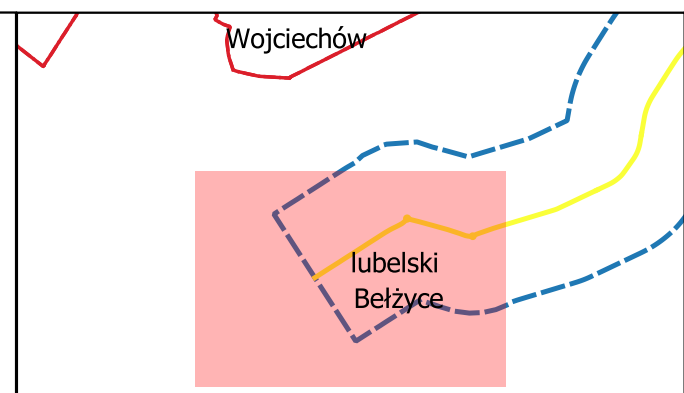
Arkusz 1/11



Wykonawca: EKKOM SP.z.o.o
ul. dr Józefa Babińskiego 71 B
30-394 Kraków
tel: 12 267-23-33

- Legenda
- Zakres mapy akustycznej
 - Droga wojewódzka
 - Granice gmin
 - Kilometraż:
 - 1,0 km
 - 0,1 km
 - Budynek:
 - mieszkalny
 - gospodarczy, usługowy, przemysłowy
 - Szpital
 - związany ze stałym lub czasowym pobytem dzieci i młodzieży

- Dopuszczalne wartości hałasu:
- 64 dB
 - 68 dB

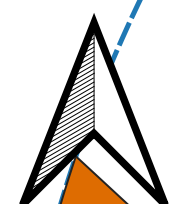


Mapa obszarów wrażliwych L_{DWN}

Droga wojewódzka nr 747: 79+400;92+801
809a: 0+000;1+321

Skala: 1:10 000

Wojciechów



lubelski Bełżyce










0 500 1 000 m

Arkusz 2/11





Wykonawca: EKKOM SP.z.o.o
ul. dr Józefa Babińskiego 71 B
30-394 Kraków
tel: 12 267-23-33

Legenda

-  Zakres mapy akustycznej
-  Droga wojewódzka
-  Granice gmin
- Kilometrąż:
 -  1,0 km
 -  0,1 km
- Budynek:
 -  mieszkalny
 -  gospodarczy, usługowy, przemysłowy
 -  Szpital
 -  związany ze stałym lub czasowym pobytem dzieci i młodzieży

Dopuszczalne wartości hałasu:

-  64 dB
-  68 dB

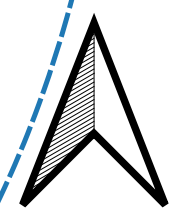
Wojciechów

lubelski
Bełżyce

Mapa obszarów wrażliwych L_{DWN}

Droga wojewódzka nr
747: 79+400;92+801
809a: 0+000;1+321

Skala: 1:10 000



Arkusz 3/11

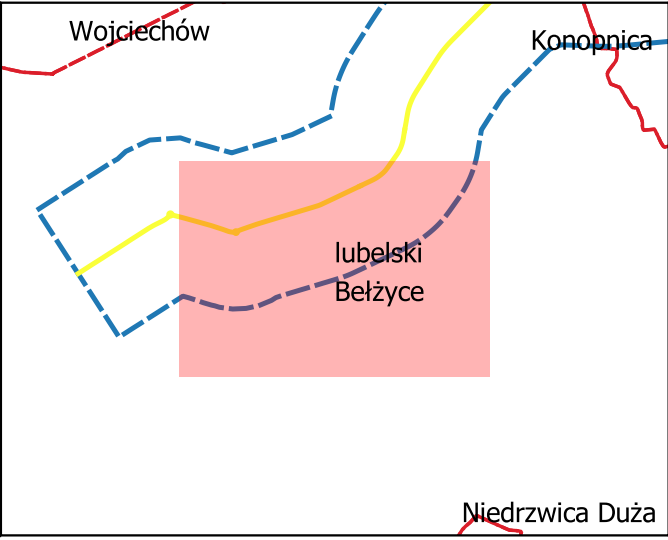


Wykonawca: EKKOM SP.z.o.o
 ul. dr Józefa Babińskiego 71 B
 30-394 Kraków
 tel: 12 267-23-33

- Legenda
- Zakres mapy akustycznej
 - Droga wojewódzka
 - Granice gmin
 - Kilometraż:
 - 1,0 km
 - 0,1 km
 - Budynek:
 - mieszkalny
 - gospodarczy, usługowy, przemysłowy
 - Szpital
 - związany ze stałym lub czasowym pobytem dzieci i młodzieży

Dopuszczalne wartości hałasu:

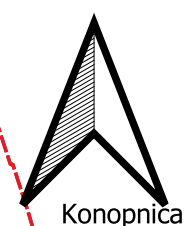
- 64 dB
- 68 dB



Mapa obszarów wrażliwych L_{DWN}

Droga wojewódzka nr
 747: 79+400;92+801
 809a: 0+000;1+321

Skala: 1:10 000



Arkusz 4/11



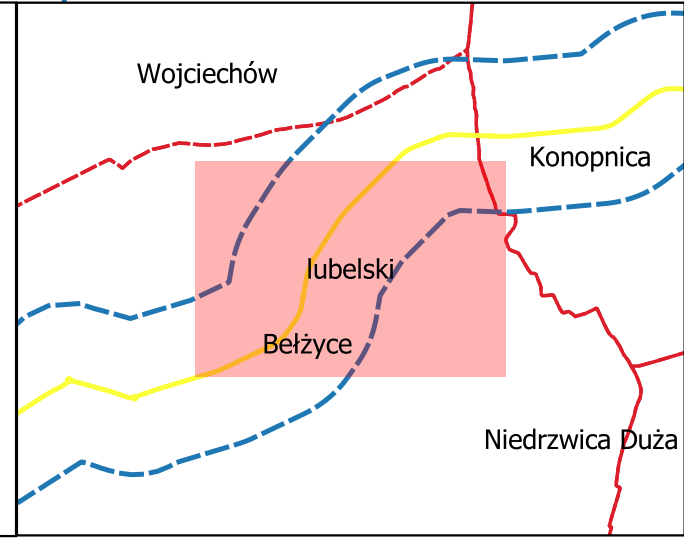
Wykonawca: EKKOM SP.z.o.o
ul. dr Józefa Babińskiego 71 B
30-394 Kraków
tel: 12 267-23-33

Legenda

- Zakres mapy akustycznej
- Droga wojewódzka
- Granice gmin
- Kilometraż:
 - 1,0 km
 - 0,1 km
- Budynek:
 - mieszkalny
 - gospodarczy, usługowy, przemysłowy
 - Szpital
 - związany ze stałym lub czasowym pobytem dzieci i młodzieży

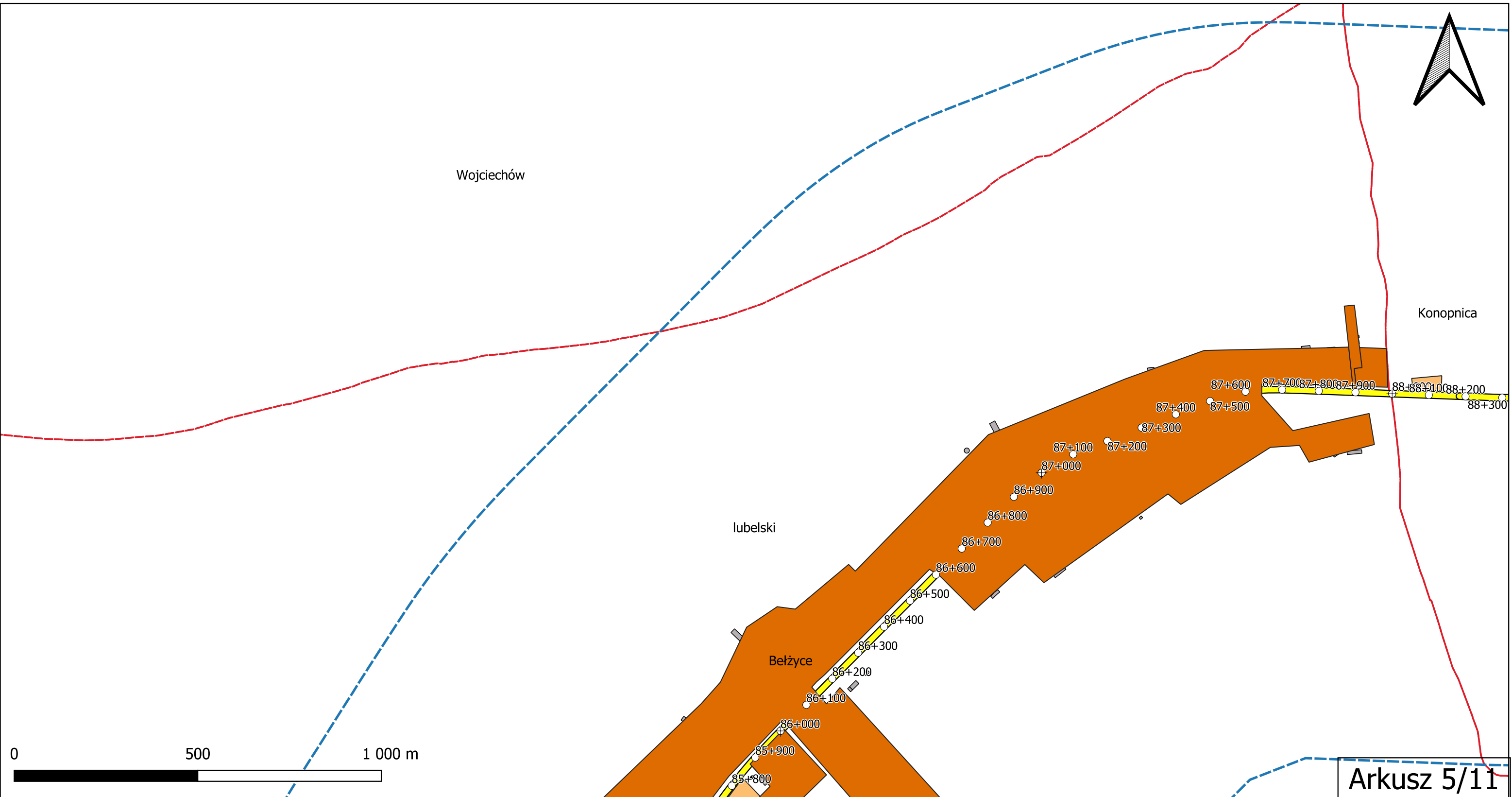
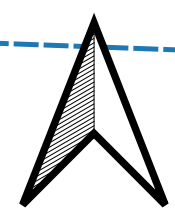
Dopuszczalne wartości hałasu:

- 64 dB
- 68 dB



Mapa obszarów wrażliwych L_{DWN}

Droga wojewódzka nr
747: 79+400;92+801
809a: 0+000;1+321
Skala: 1:10 000



Arkusz 5/11



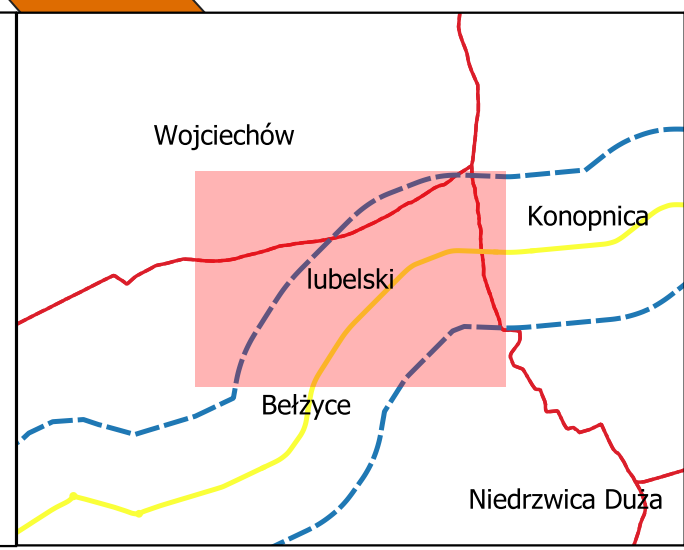
Wykonawca: EKKOM SP.z.o.o
 ul. dr Józefa Babińskiego 71 B
 30-394 Kraków
 tel: 12 267-23-33

Legenda

- Zakres mapy akustycznej
- Droga wojewódzka
- Granice gmin
- Kilometraż:
- 1,0 km
- 0,1 km
- Budynek:
- mieszkalny
- gospodarczy, usługowy, przemysłowy
- Szpital
- związany ze stałym lub czasowym pobytem dzieci i młodzieży

Dopuszczalne wartości hałasu:


- 64 dB
- 68 dB



Mapa obszarów wrażliwych L_{DWN}

Droga wojewódzka nr
 747: 79+400;92+801
 809a: 0+000;1+321

Skala: 1:10 000

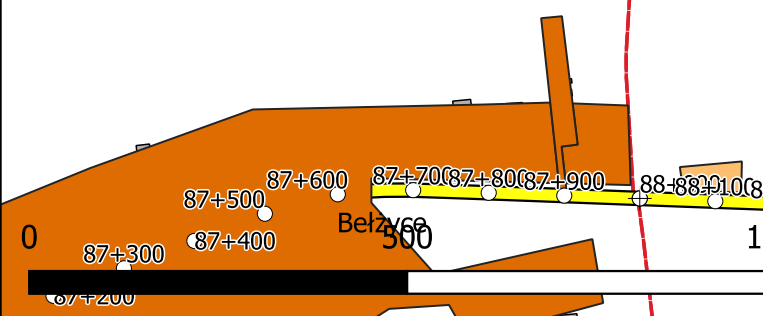


Wojciechów

lubelski

Konopnica

Arkusz 6/11



Wykonawca: EKKOM SP.z.o.o
 ul. dr Józefa Babińskiego 71 B
 30-394 Kraków
 tel: 12 267-23-33

Legenda

- Zakres mapy akustycznej
- Droga wojewódzka
- Granice gmin

Kilometraż:

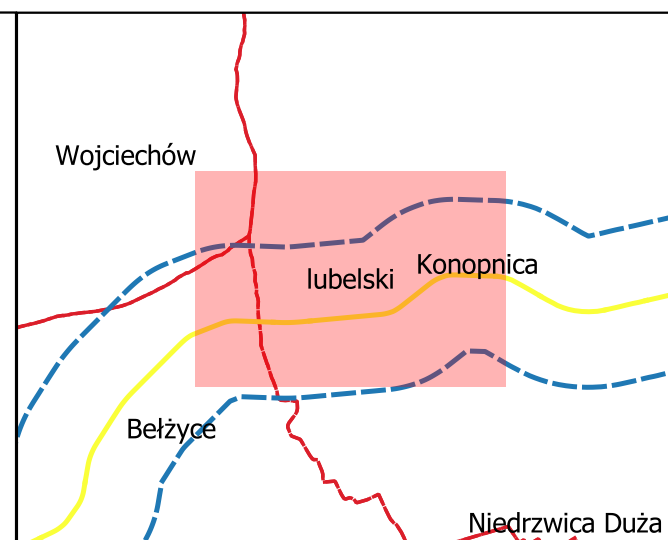
- 1,0 km
- 0,1 km

Budynek:

- mieszkalny
- gospodarczy, usługowy, przemysłowy
- Szpital
- związany ze stałym lub czasowym pobytem dzieci i młodzieży

Dopuszczalne wartości hałasu:

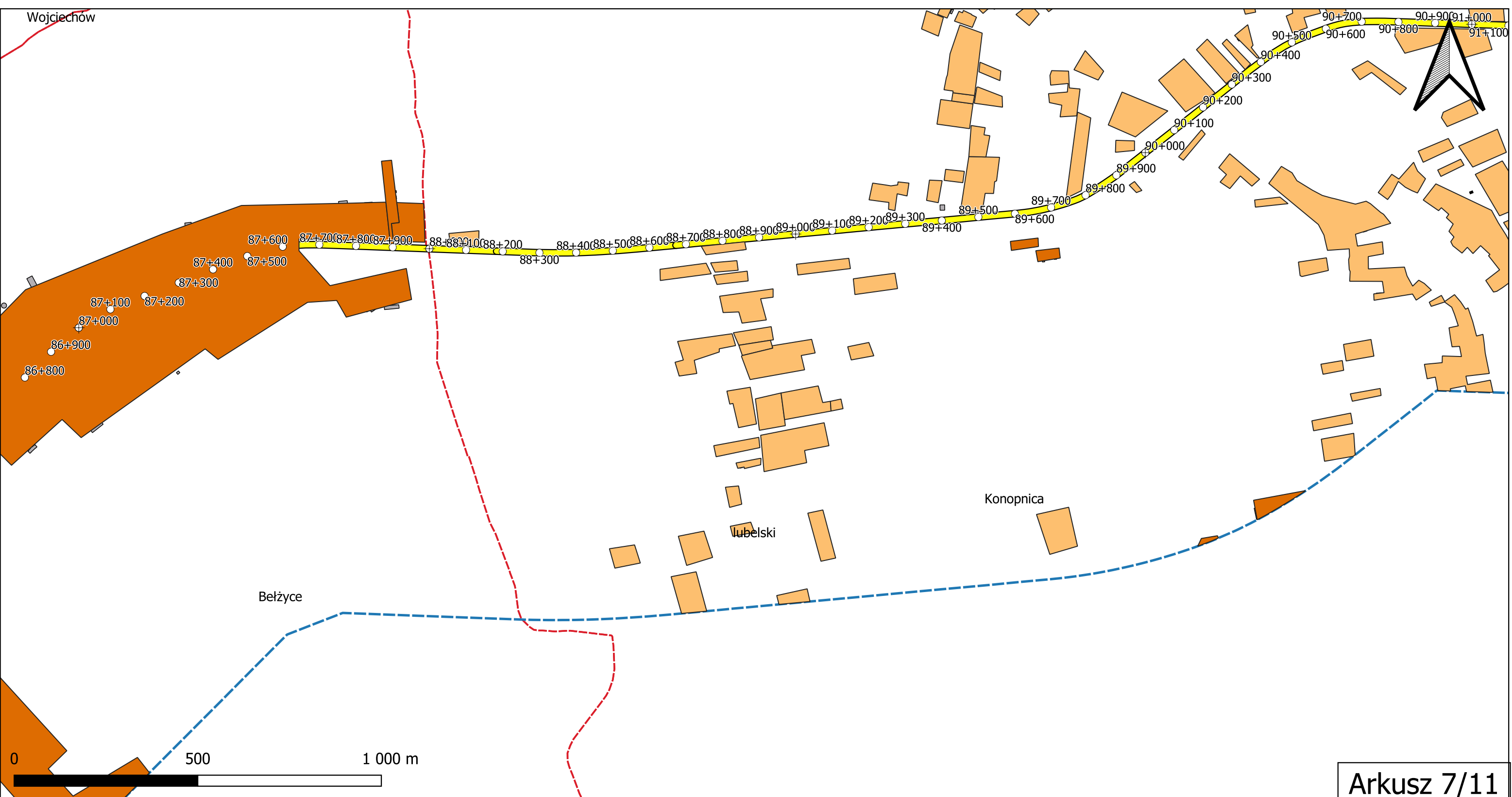
- 64 dB
- 68 dB



Mapa obszarów wrażliwych L_{DWN}

Droga wojewódzka nr
 747: 79+400;92+801
 809a: 0+000;1+321

Skala: 1:10 000



Arkusz 7/11



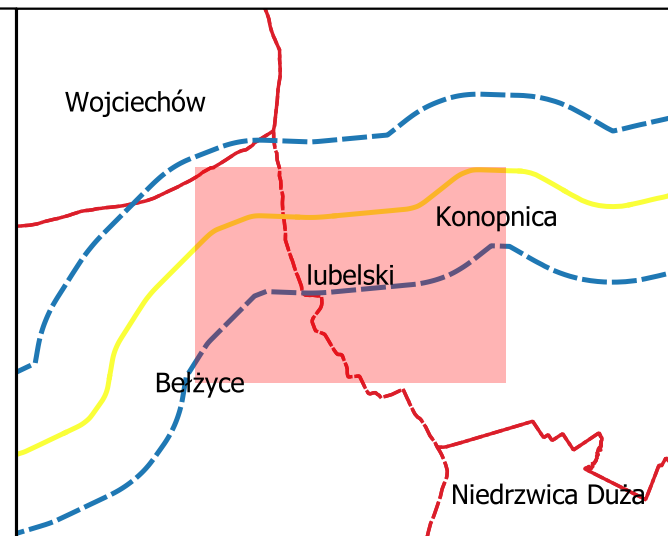
Wykonawca: EKKOM SP.z.o.o
 ul. dr Józefa Babińskiego 71 B
 30-394 Kraków
 tel: 12 267-23-33

Legenda

- Zakres mapy akustycznej
- Droga wojewódzka
- Granice gmin
- Kilometraż:
 - 1,0 km
 - 0,1 km
- Budynek:
 - mieszkalny
 - gospodarczy, usługowy, przemysłowy
 - Szpital
 - związany ze stałym lub czasowym pobytem dzieci i młodzieży

Dopuszczalne wartości hałasu:


- 64 dB
- 68 dB



Mapa obszarów wrażliwych L_{DWN}

Droga wojewódzka nr
 747: 79+400;92+801
 809a: 0+000;1+321

Skala: 1:10 000



Arkusz 8/11



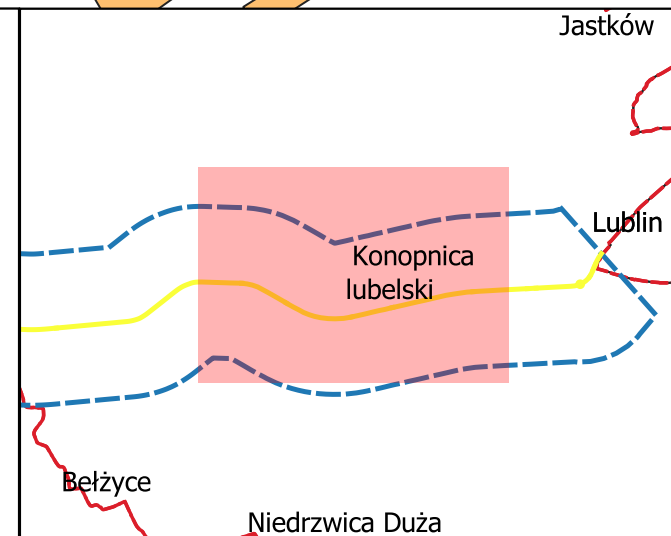
Wykonawca: EKKOM SP.z.o.o
 ul. dr Józefa Babińskiego 71 B
 30-394 Kraków
 tel: 12 267-23-33

Legenda

- Zakres mapy akustycznej
- Droga wojewódzka
- Granice gmin
- Kilometraż:
 - 1,0 km
 - 0,1 km
- Budynek:
 - mieszkalny
 - gospodarczy, usługowy, przemysłowy
 - Szpital
 - związany ze stałym lub czasowym pobytem dzieci i młodzieży

Dopuszczalne wartości hałasu:

- 64 dB
- 68 dB



Mapa obszarów wrażliwych L_{DWN}

Droga wojewódzka nr
 747: 79+400;92+801
 809a: 0+000;1+321

Skala: 1:10 000



Arkusz 9/11

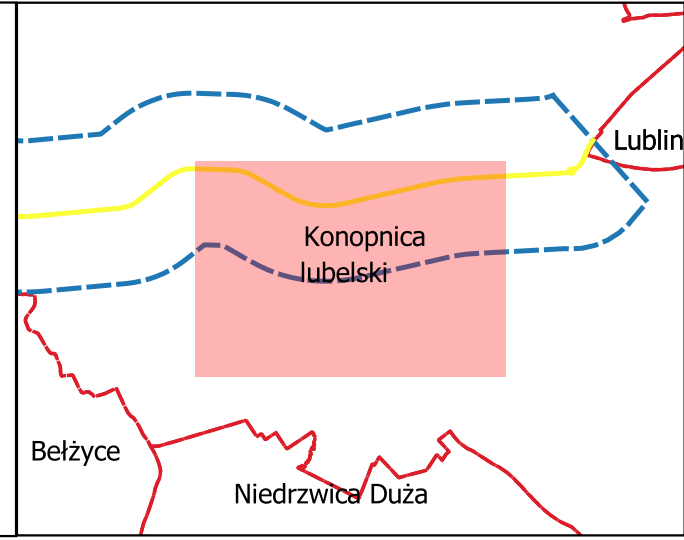


Wykonawca: EKKOM SP.z.o.o
 ul. dr Józefa Babińskiego 71 B
 30-394 Kraków
 tel: 12 267-23-33

- Legenda**
- Zakres mapy akustycznej
 - Droga wojewódzka
 - Granice gmin
 - Kilometraż:**
 - 1,0 km
 - 0,1 km
 - Budynek:**
 - mieszkalny
 - gospodarczy, usługowy, przemysłowy
 - Szpital
 - związany ze stałym lub czasowym pobytem dzieci i młodzieży

Dopuszczalne wartości hałasu:

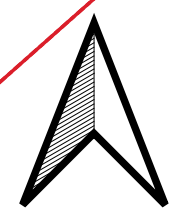
- 64 dB
- 68 dB



Mapa obszarów wrażliwych L_{DWN}

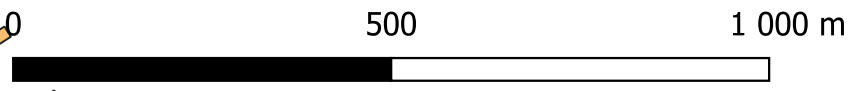
Droga wojewódzka nr
 747: 79+400;92+801
 809a: 0+000;1+321

Skala: 1:10 000



LublinLublin

Konopnica
lubelski



Arkusz 10/11



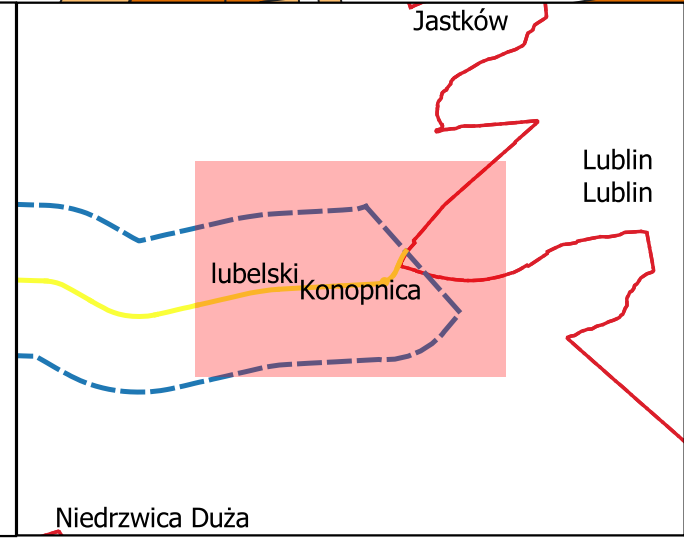
Wykonawca: EKKOM SP.z.o.o
ul. dr Józefa Babińskiego 71 B
30-394 Kraków
tel: 12 267-23-33

Legenda

- Zakres mapy akustycznej
- Droga wojewódzka
- Granice gmin
- Kilometrąż:
 - 1,0 km
 - 0,1 km
- Budynek:
 - mieszkalny
 - gospodarczy, usługowy, przemysłowy
 - Szpital
 - związany ze stałym lub czasowym pobytem dzieci i młodzieży

Dopuszczalne wartości hałasu:

- 64 dB
- 68 dB

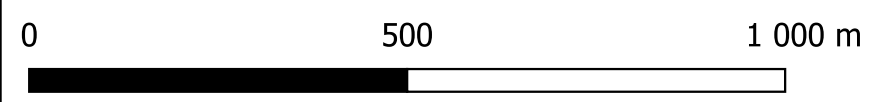



Mapa obszarów wrażliwych L_{DWN}

Droga wojewódzka nr 747: 79+400;92+801
809a: 0+000;1+321

Skala: 1:10 000

Lublin
Lublin



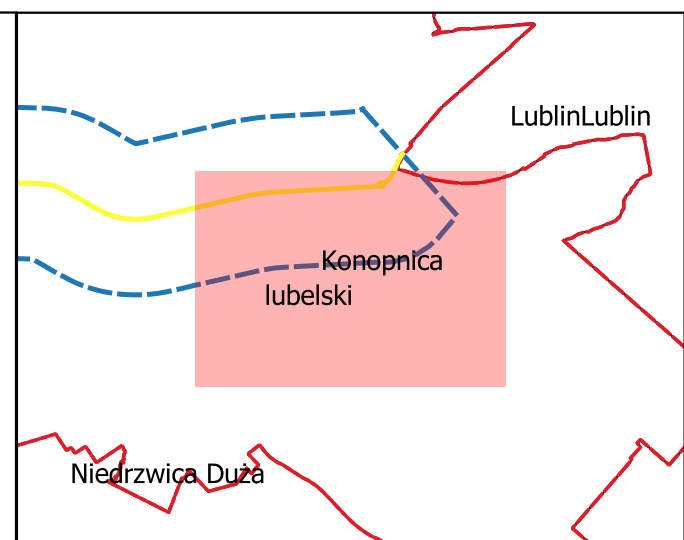
Arkusz 11/11



Wykonawca: EKKOM SP.z.o.o
ul. dr Józefa Babińskiego 71 B
30-394 Kraków
tel: 12 267-23-33

- Legenda
- Zakres mapy akustycznej
 - Droga wojewódzka
 - Granice gmin
 - Kilometraż:
 - ⊕ 1,0 km
 - 0,1 km
 - Budynek:
 - mieszkalny
 - gospodarczy, usługowy, przemysłowy
 - Szpital
 - związany ze stałym lub czasowym pobytem dzieci i młodzieży

Dopuszczalne wartości hałasu:
64 dB
68 dB



Mapa obszarów wrażliwych L_{DWN}

Droga wojewódzka nr 747: 79+400;92+801
809a: 0+000;1+321

Skala: 1:10 000