

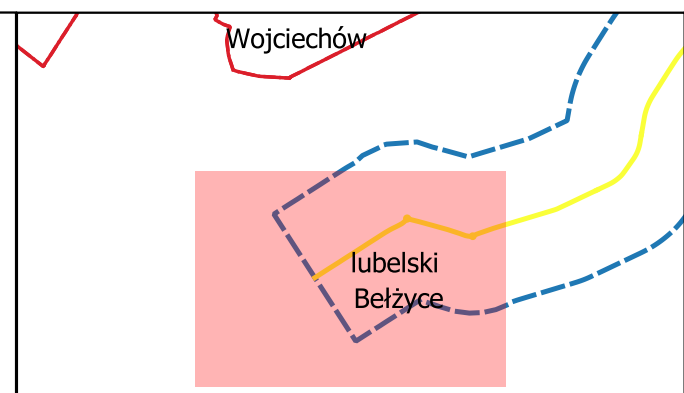
Arkusz 1/11



Wykonawca: EKKOM SP.z.o.o  
ul. dr Józefa Babińskiego 71 B  
30-394 Kraków  
tel: 12 267-23-33

- Legenda
- Zakres mapy akustycznej
  - Droga wojewódzka
  - Granice gmin
  - Kilometraż:
    - 1,0 km
    - 0,1 km
  - Budynek:
    - mieszkalny
    - gospodarczy, usługowy, przemysłowy
    - Szpital
    - związany ze stałym lub czasowym pobytem dzieci i młodzieży

Dopuszczalne wartości hałasu:  
 59 dB

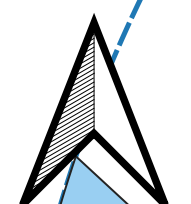


### Mapa obszarów wrażliwych L<sub>N</sub>

Droga wojewódzka nr  
747: 79+400;92+801  
809a: 0+000;1+321

Skala: 1:10 000

Wojciechów



lubelski Bełżyce










0 500 1 000 m

Arkusz 2/11



Wykonawca: EKKOM SP.z.o.o  
ul. dr Józefa Babińskiego 71 B  
30-394 Kraków  
tel: 12 267-23-33

Legenda

-  Zakres mapy akustycznej
-  Droga wojewódzka
-  Granice gmin
- Kilometraż:
  -  1,0 km
  -  0,1 km
- Budynek:
  -  mieszkalny
  -  gospodarczy, usługowy, przemysłowy
  -  Szpital
  -  związany ze stałym lub czasowym pobytem dzieci i młodzieży

Dopuszczalne wartości hałasu:

 59 dB

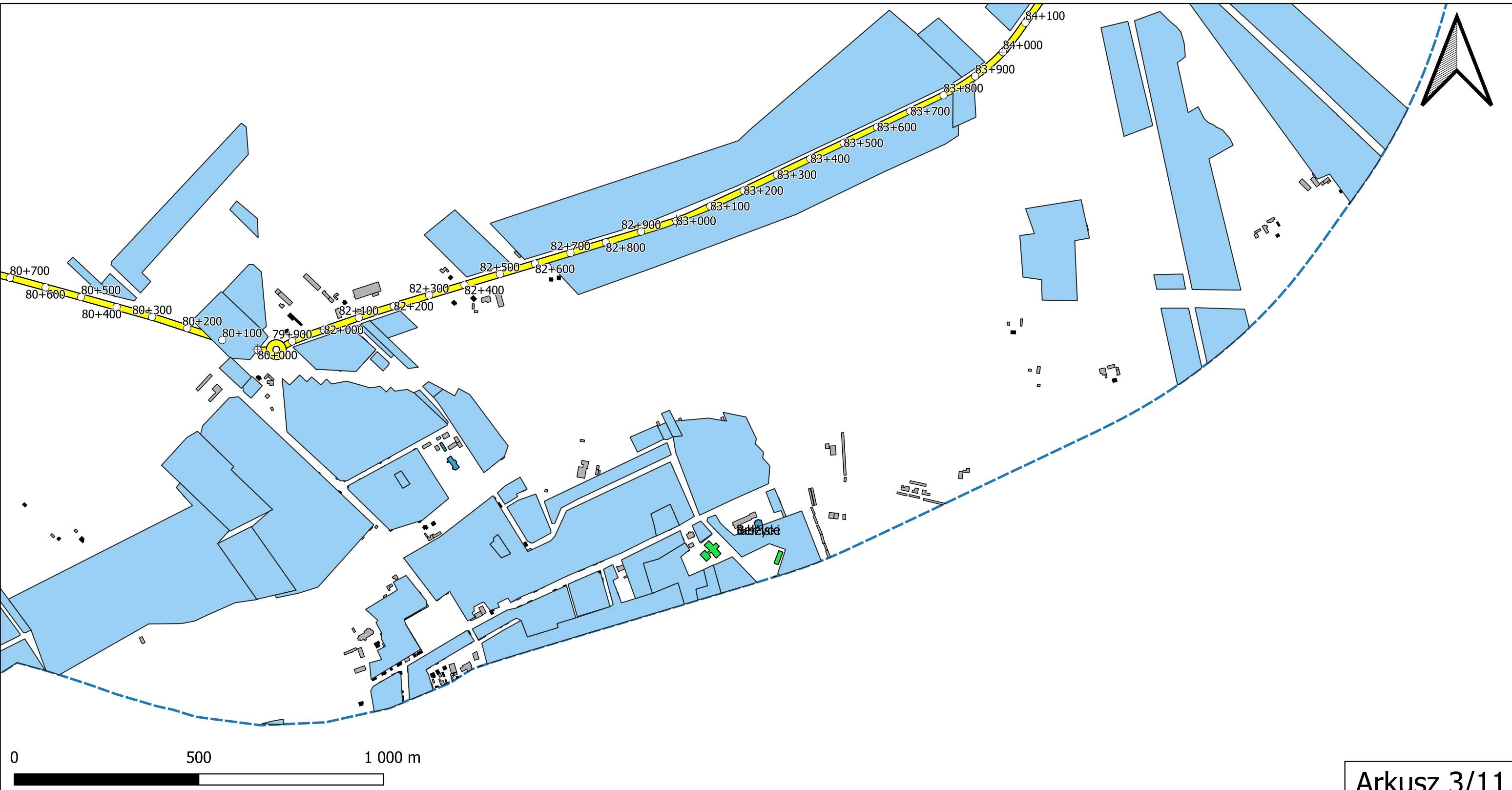
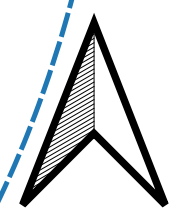
Wojciechów

lubelski  
Bełżyce

### Mapa obszarów wrażliwych L<sub>N</sub>

Droga wojewódzka nr  
747: 79+400;92+801  
809a: 0+000;1+321

Skala: 1:10 000



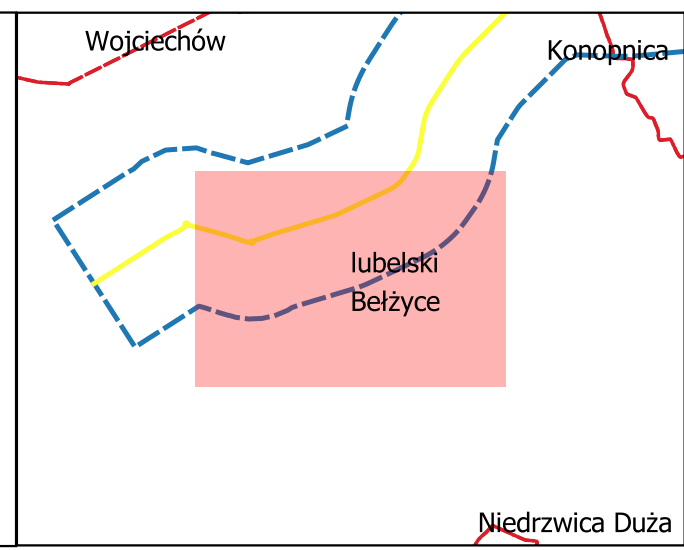
Arkusz 3/11



Wykonawca: EKKOM SP.z.o.o  
 ul. dr Józefa Babińskiego 71 B  
 30-394 Kraków  
 tel: 12 267-23-33

- Legenda
- Zakres mapy akustycznej
  - Droga wojewódzka
  - Granice gmin
  - Kilometraż:
    - 1,0 km
    - 0,1 km
  - Budynek:
    - mieszkalny
    - gospodarczy, usługowy, przemysłowy
    - Szpital
    - związany ze stałym lub czasowym pobytem dzieci i młodzieży

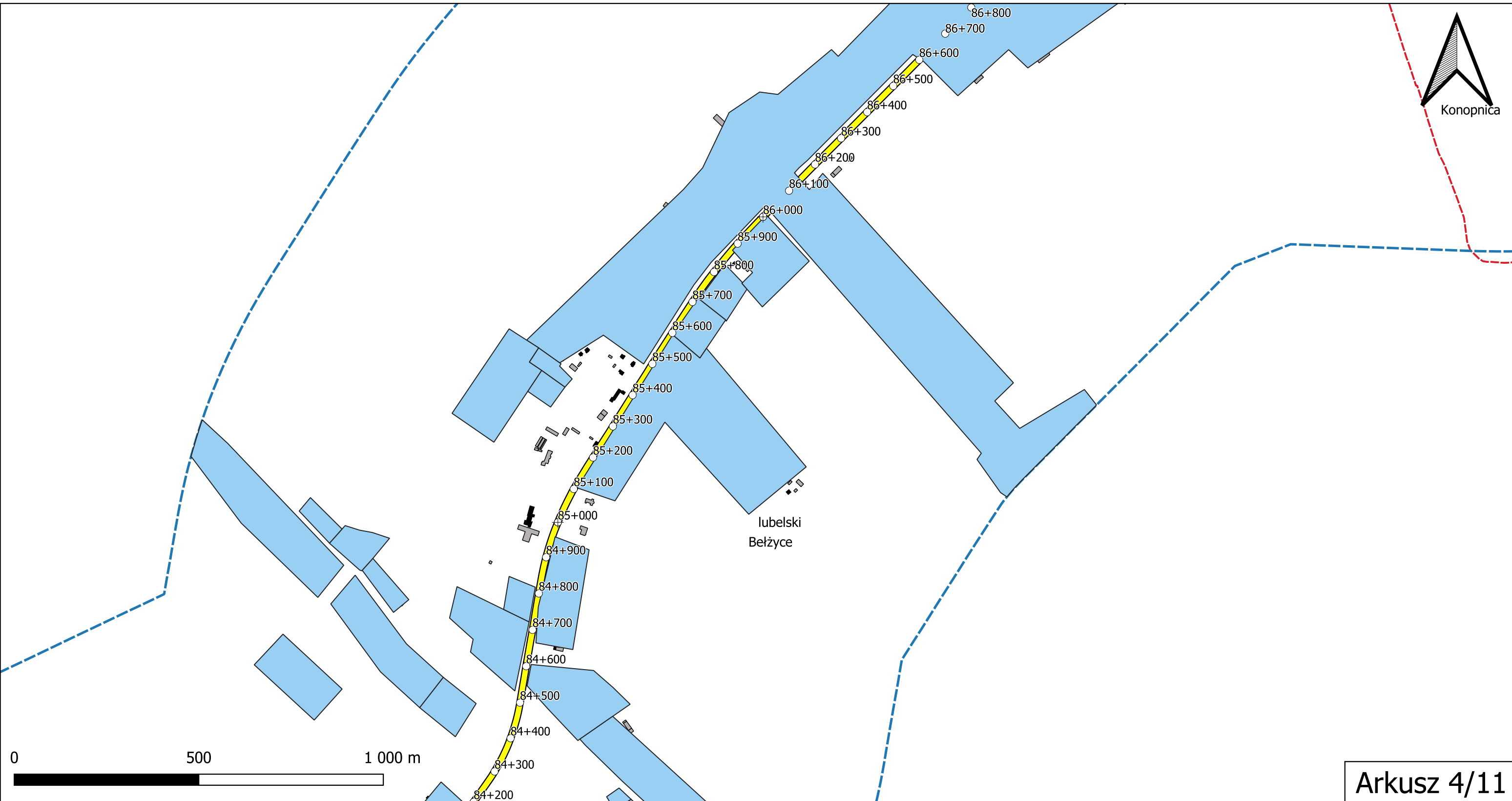
Dopuszczalne wartości hałasu:  
 59 dB



**Mapa obszarów wrażliwych L<sub>N</sub>**

Droga wojewódzka nr  
 747: 79+400;92+801  
 809a: 0+000;1+321

Skala: 1:10 000



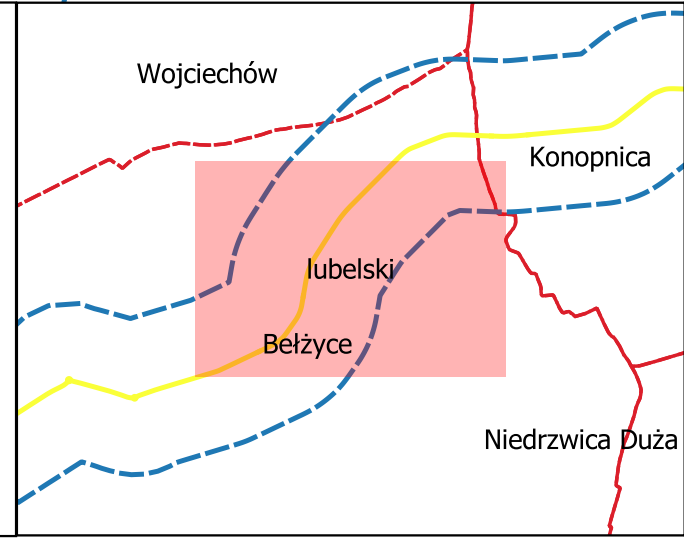
Arkusz 4/11



Wykonawca: EKKOM SP.z.o.o  
ul. dr Józefa Babińskiego 71 B  
30-394 Kraków  
tel: 12 267-23-33

- Legenda
- Zakres mapy akustycznej
  - Droga wojewódzka
  - Granice gmin
  - Kilometraż:
    - 1,0 km
    - 0,1 km
  - Budynek:
    - mieszkalny
    - gospodarczy, usługowy, przemysłowy
    - Szpital
    - związany ze stałym lub czasowym pobytem dzieci i młodzieży

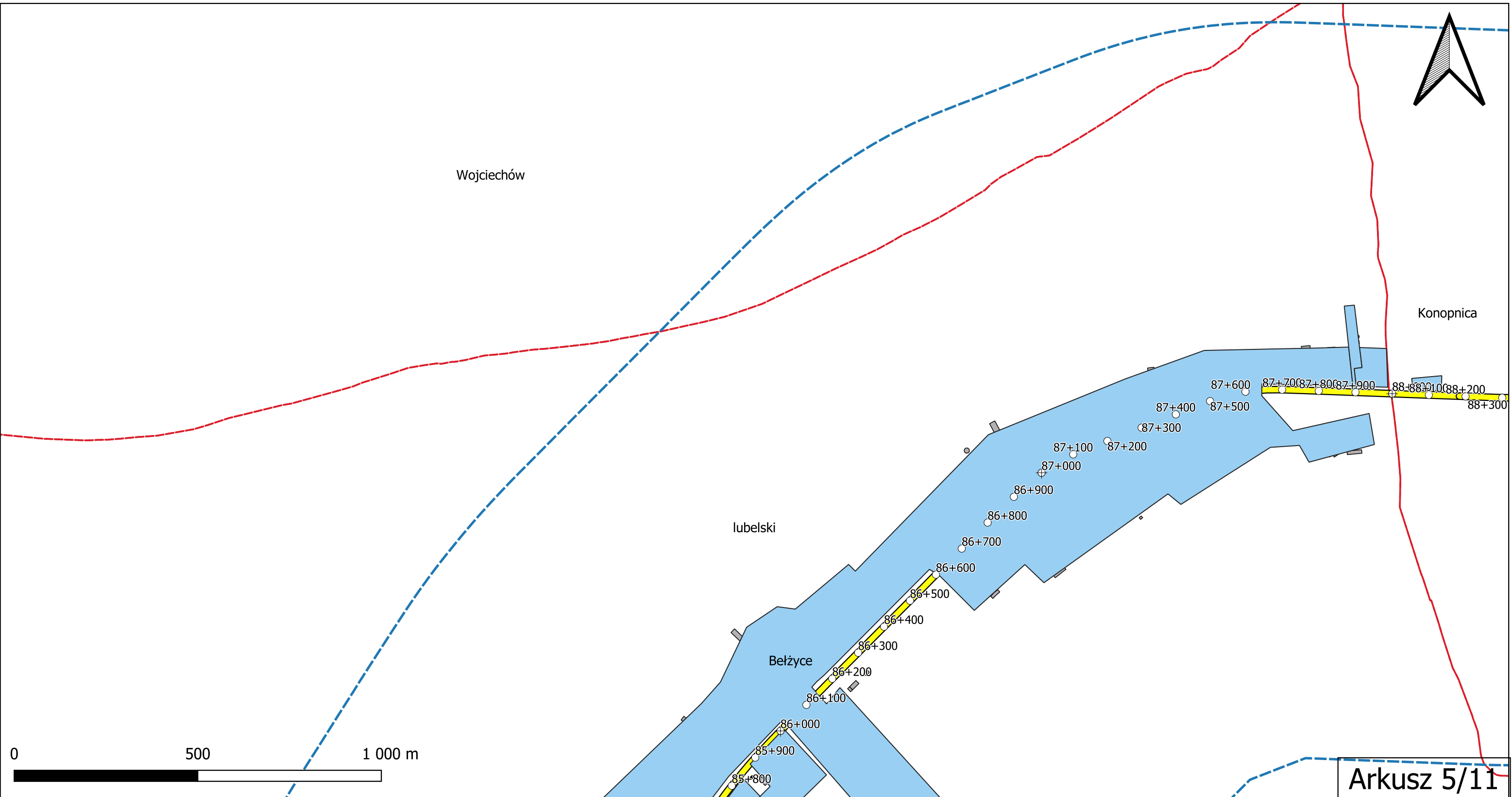
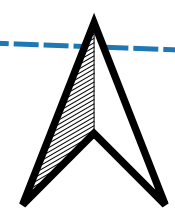
Dopuszczalne wartości hałasu:  
 59 dB



### Mapa obszarów wrażliwych L<sub>N</sub>

Droga wojewódzka nr  
747: 79+400;92+801  
809a: 0+000;1+321

Skala: 1:10 000



Arkusz 5/11

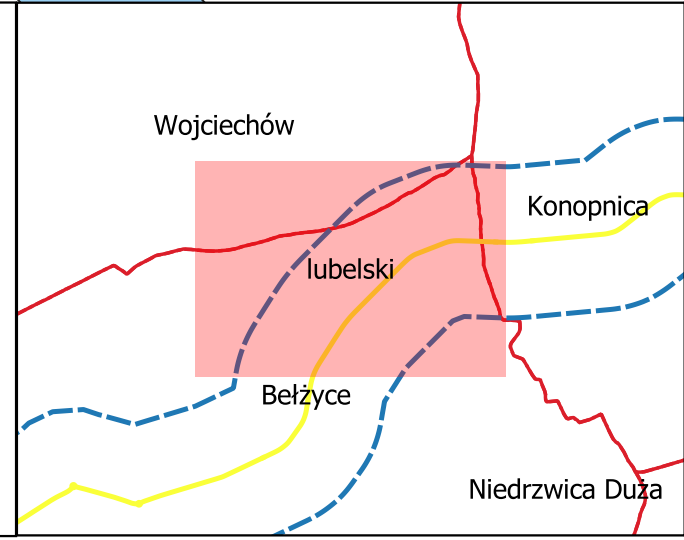


Wykonawca: EKKOM SP.z.o.o  
 ul. dr Józefa Babińskiego 71 B  
 30-394 Kraków  
 tel: 12 267-23-33

Legenda

- Zakres mapy akustycznej
- Droga wojewódzka
- Granice gmin
- Kilometraż:
  - 1,0 km
  - 0,1 km
- Budynek:
  - mieszkalny
  - gospodarczy, usługowy, przemysłowy
  - Szpital
  - związany ze stałym lub czasowym pobytem dzieci i młodzieży

Dopuszczalne wartości hałasu:  
 59 dB



### Mapa obszarów wrażliwych L<sub>N</sub>

Droga wojewódzka nr  
 747: 79+400;92+801  
 809a: 0+000;1+321

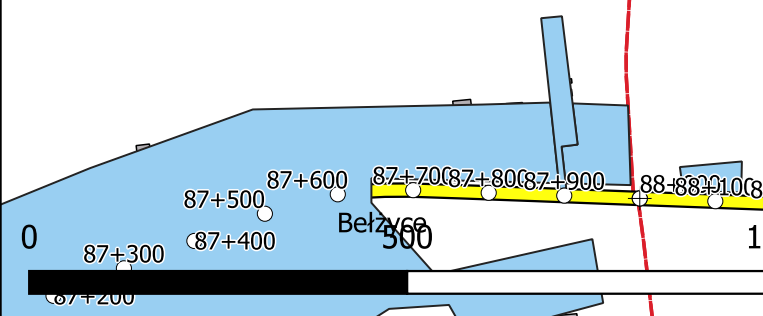
Skala: 1:10 000



Wojciechów

lubelski

Konopnica



Arkusz 6/11

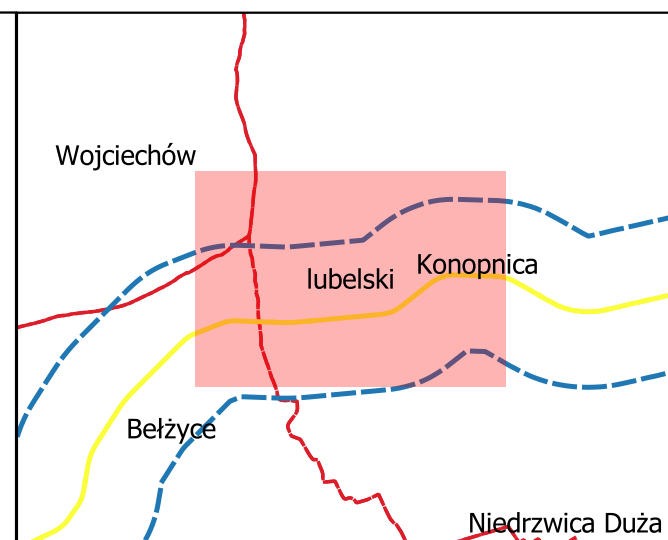


Wykonawca: EKKOM SP.z.o.o  
 ul. dr Józefa Babińskiego 71 B  
 30-394 Kraków  
 tel: 12 267-23-33

Legenda

- Zakres mapy akustycznej
- Droga wojewódzka
- Granice gmin
- Kilometraż:
  - 1,0 km
  - 0,1 km
- Budynek:
  - mieszkalny
  - gospodarczy, usługowy, przemysłowy
  - Szpital
  - związany ze stałym lub czasowym pobytem dzieci i młodzieży

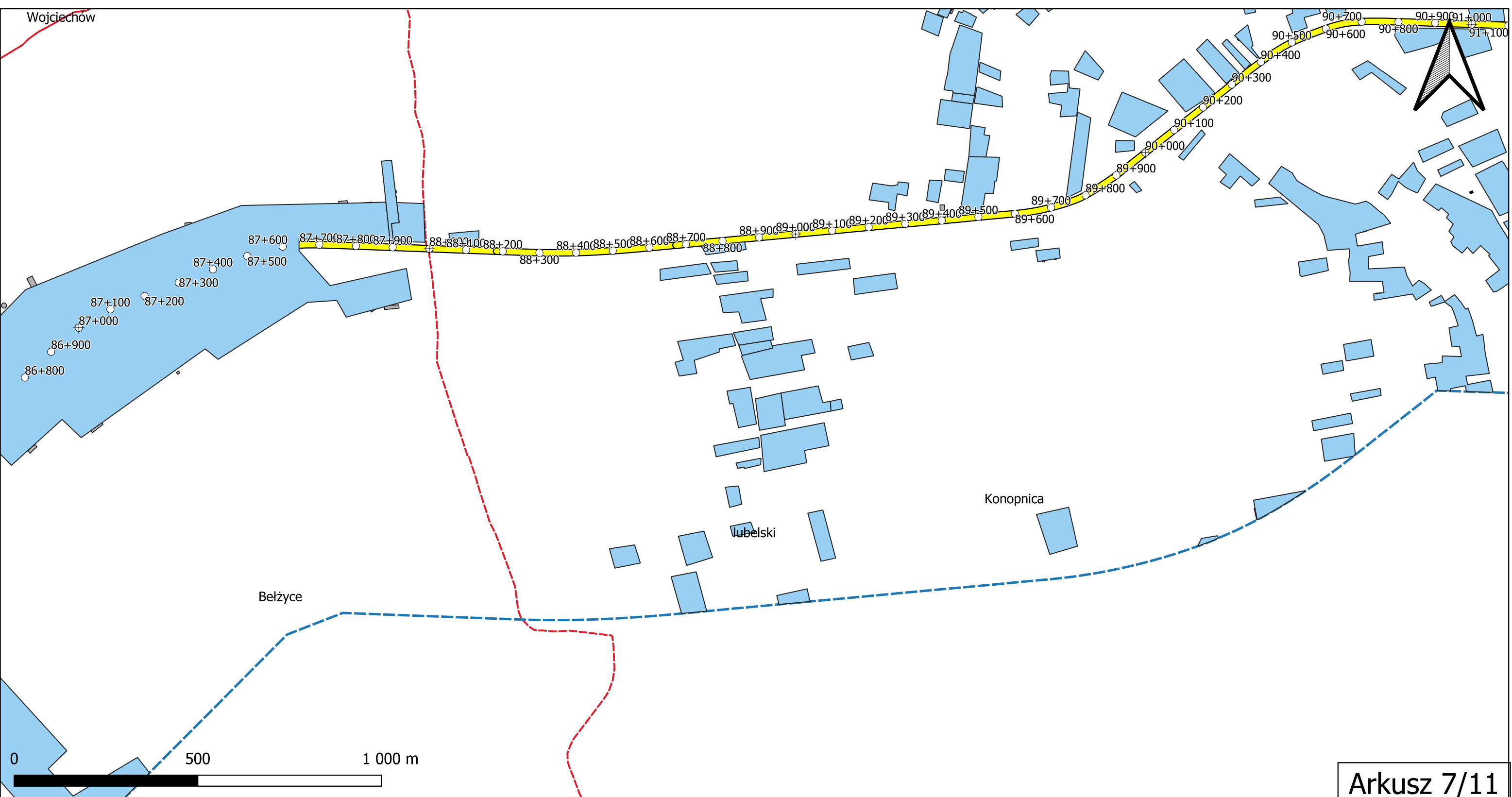
Dopuszczalne wartości hałasu:  
 59 dB



### Mapa obszarów wrażliwych L<sub>N</sub>

Droga wojewódzka nr  
 747: 79+400;92+801  
 809a: 0+000;1+321

Skala: 1:10 000



Arkusz 7/11

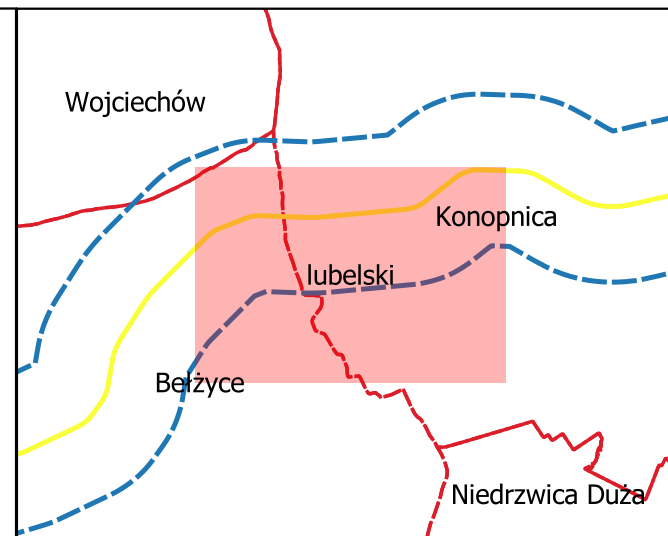


Wykonawca: EKKOM SP.z.o.o  
 ul. dr Józefa Babińskiego 71 B  
 30-394 Kraków  
 tel: 12 267-23-33

Legenda

- Zakres mapy akustycznej
- Droga wojewódzka
- Granice gmin
- Kilometraż:
  - 1,0 km
  - 0,1 km
- Budynek:
  - mieszkalny
  - gospodarczy, usługowy, przemysłowy
  - Szpital
  - związany ze stałym lub czasowym pobytem dzieci i młodzieży


Dopuszczalne wartości hałasu:  
 59 dB



Mapa obszarów wrażliwych L<sub>N</sub>

Droga wojewódzka nr  
 747: 79+400;92+801  
 809a: 0+000;1+321

Skala: 1:10 000



Arkusz 8/11

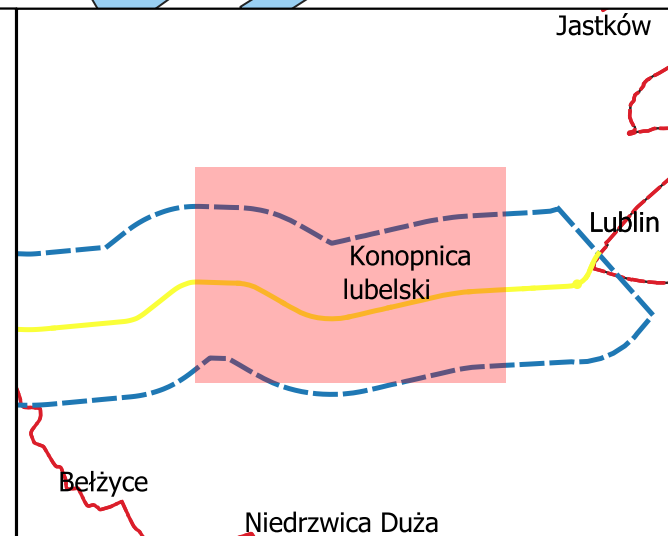


Wykonawca: EKKOM SP.z.o.o  
 ul. dr Józefa Babińskiego 71 B  
 30-394 Kraków  
 tel: 12 267-23-33

Legenda

- Zakres mapy akustycznej
- Droga wojewódzka
- Granice gmin
- Kilometraż:
- 1,0 km
- 0,1 km
- Budynek:
- mieszkalny
- gospodarczy, usługowy, przemysłowy
- Szpital
- związany ze stałym lub czasowym pobytem dzieci i młodzieży

Dopuszczalne wartości hałasu:  
 59 dB

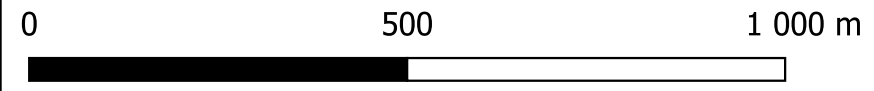
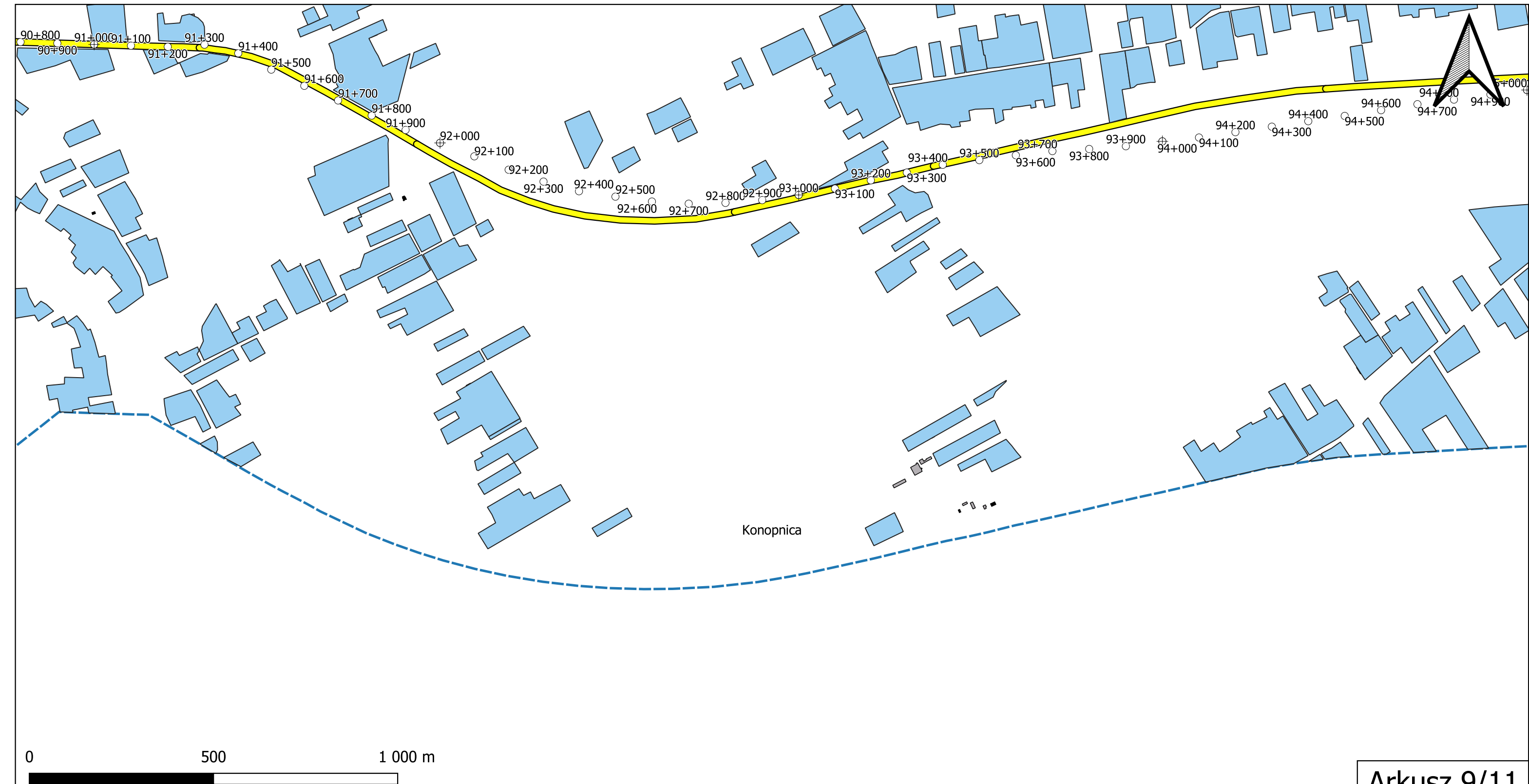


## Mapa obszarów wrażliwych L<sub>N</sub>

Droga wojewódzka nr  
 747: 79+400;92+801  
 809a: 0+000;1+321

Skala: 1:10 000





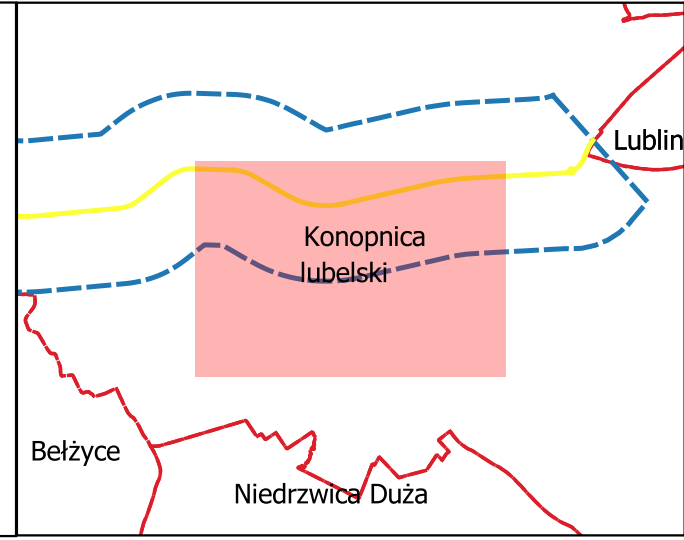
Arkusz 9/11



Wykonawca: EKKOM SP.z.o.o  
 ul. dr Józefa Babińskiego 71 B  
 30-394 Kraków  
 tel: 12 267-23-33

- Legenda
- Zakres mapy akustycznej
  - Droga wojewódzka
  - Granice gmin
  - Kilometraż:
    - 1,0 km
    - 0,1 km
  - Budynek:
    - mieszkalny
    - gospodarczy, usługowy, przemysłowy
    - Szpital
    - związany ze stałym lub czasowym pobytem dzieci i młodzieży

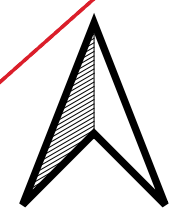
Dopuszczalne wartości hałasu:  
 59 dB



### Mapa obszarów wrażliwych L<sub>N</sub>

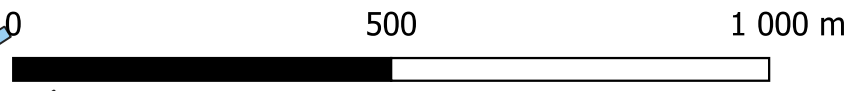
Droga wojewódzka nr  
 747: 79+400;92+801  
 809a: 0+000;1+321

Skala: 1:10 000



LublinLublin

Konopnica  
lubelski













Arkusz 10/11

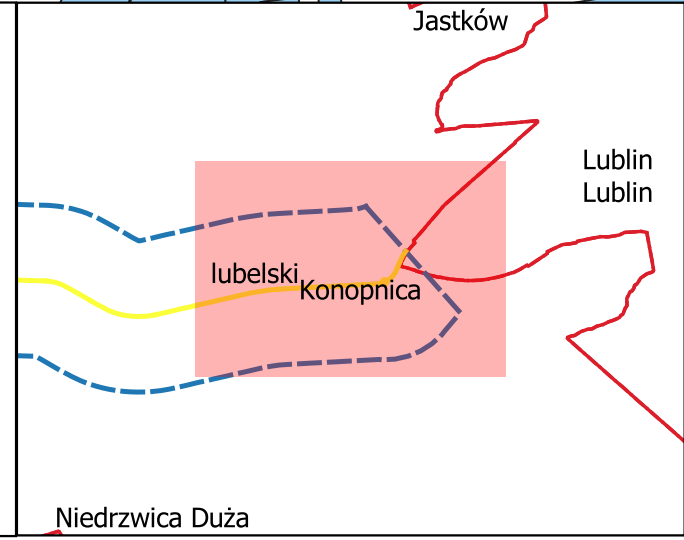


Wykonawca: EKKOM SP.z.o.o  
ul. dr Józefa Babińskiego 71 B  
30-394 Kraków  
tel: 12 267-23-33

Legenda

-  Zakres mapy akustycznej
-  Droga wojewódzka
-  Granice gmin
- Kilometraż:
-  1,0 km
-  0,1 km
- Budynek:
-  mieszkalny
-  gospodarczy, usługowy, przemysłowy
-  Szpital
-  związany ze stałym lub czasowym pobytem dzieci i młodzieży

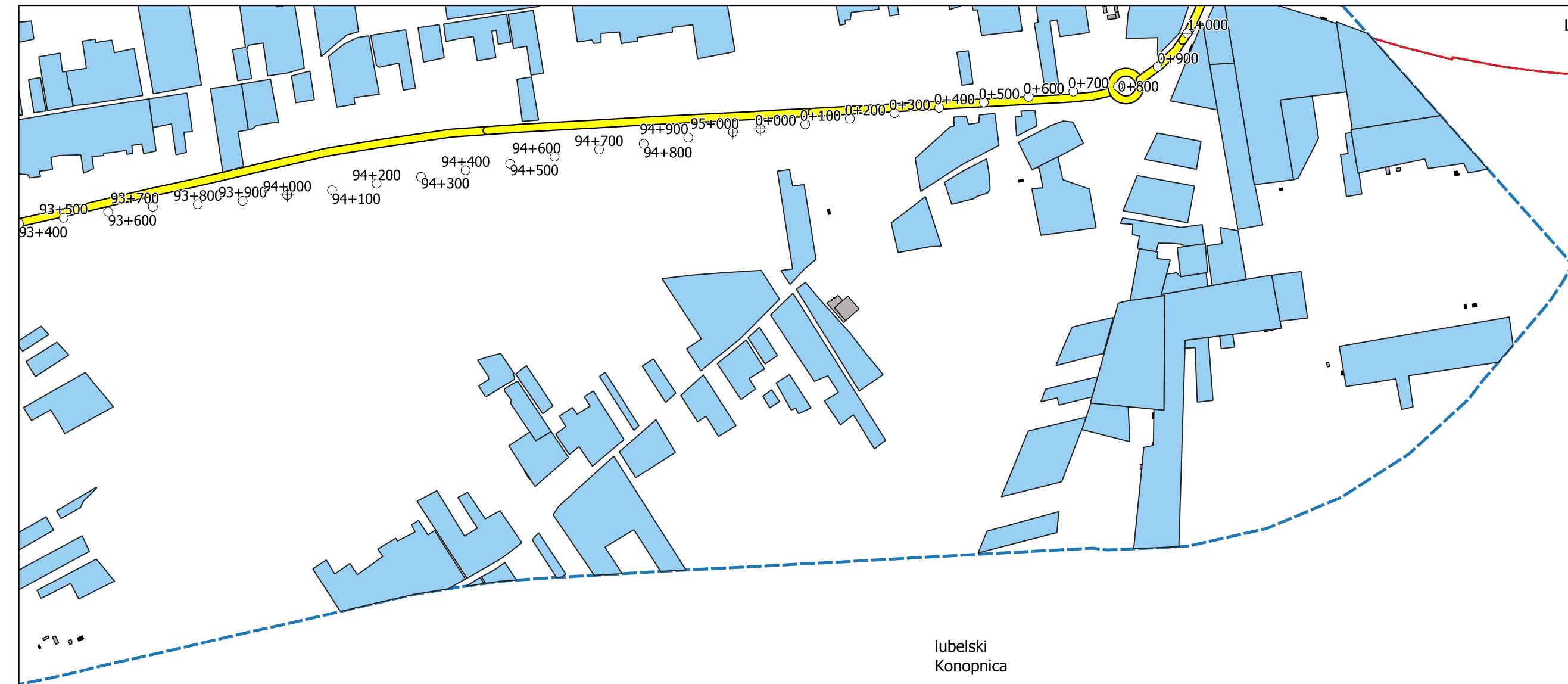
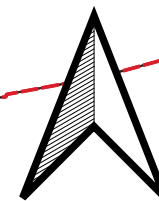
Dopuszczalne wartości hałasu:  
 59 dB



### Mapa obszarów wrażliwych L<sub>N</sub>

Droga wojewódzka nr  
747: 79+400;92+801  
809a: 0+000;1+321

Skala: 1:10 000



0 500 1 000 m



Arkusz 11/11



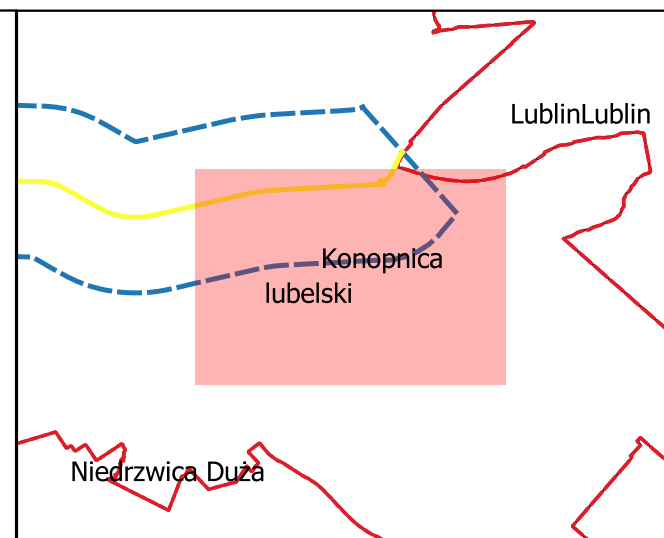
Wykonawca: EKKOM SP.z.o.o  
ul. dr Józefa Babińskiego 71 B  
30-394 Kraków  
tel: 12 267-23-33

#### Legenda

- Zakres mapy akustycznej
- Droga wojewódzka
- Granice gmin
- Kilometraż:
  - 1,0 km
  - 0,1 km
- Budynek:
  - mieszkalny
  - gospodarczy, usługowy, przemysłowy
  - Szpital
  - związany ze stałym lub czasowym pobytem dzieci i młodzieży

Dopuszczalne wartości hałasu:

59 dB



## Mapa obszarów wrażliwych $L_N$

Droga wojewódzka nr  
747: 79+400;92+801  
809a: 0+000;1+321

Skala: 1:10 000