



Leśna Podlaska

białski

Biała Podlaska











0 500 1 000 m

Arkusz 1/4










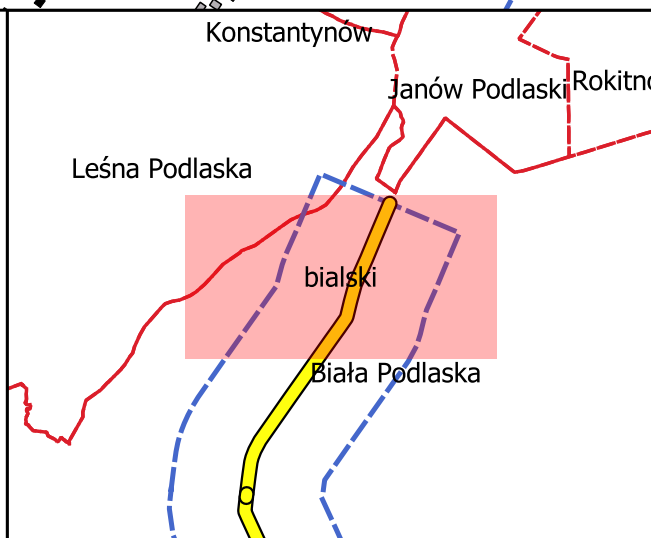
Wykonawca: EKKOM SP.z.o.o
ul. dr Józefa Babińskiego 71 B
30-394 Kraków
tel: 12 267-23-33

Legenda

-  Droga wojewódzka
-  Zakres mapy akustycznej
-  Granice gmin
- Budynki - funkcje:
 -  Budynek mieszkalny
 -  Budynek gospodarczy, usługowy, przemysłowy
 -  Szpital
 -  Budynek związany ze stałym lub czasowym pobytem dzieci i młodzieży
 -  Dom opieki społecznej
- Kilometraż:
 -  1,0 km
 -  0,1 km

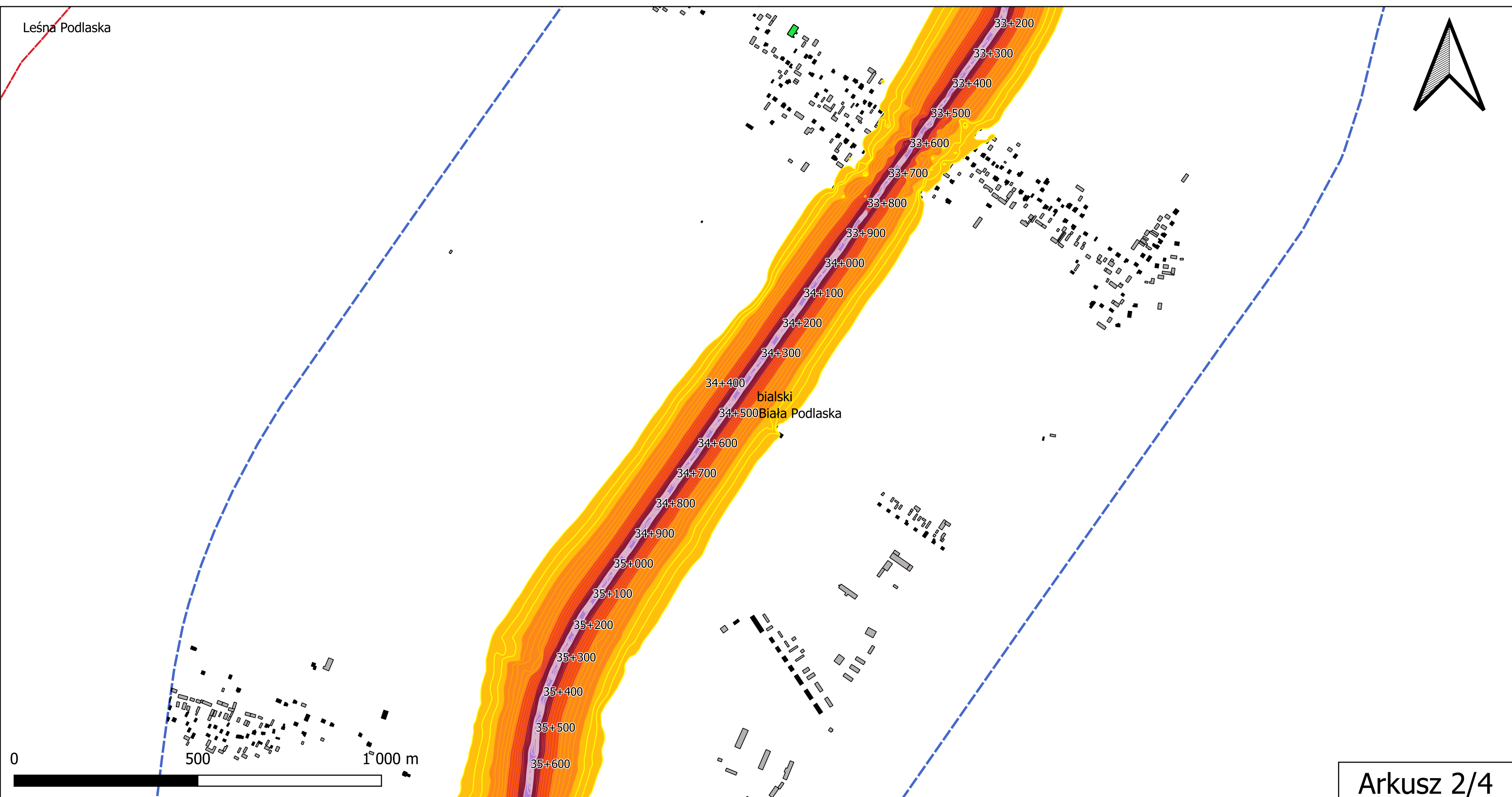
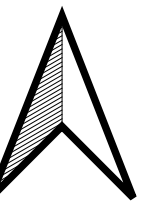
Przedziały emisji:

-  50 - 54.9 dB
-  55 - 59.9 dB
-  60 - 64.9 dB
-  65 - 69.9 dB
-  70 - 74.9 dB
-  75 - 79.9 dB
-  > 80 dB



Rezultaty działań planowanych
Mapa emisji L_{DWN}
Droga wojewódzka nr
811: 31+550;38+169
Skala: 1:10 000

Leśna Podlaska



Arkusz 2/4



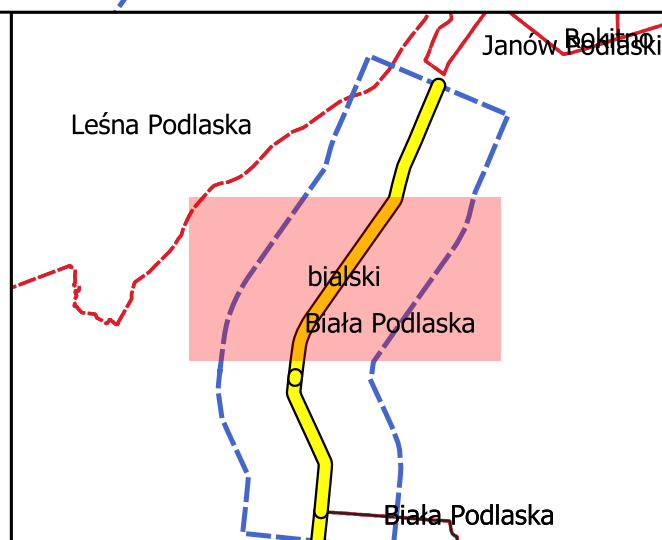
Wykonawca: EKKOM SP.z.o.o
 ul. dr Józefa Babińskiego 71 B
 30-394 Kraków
 tel: 12 267-23-33

Legenda

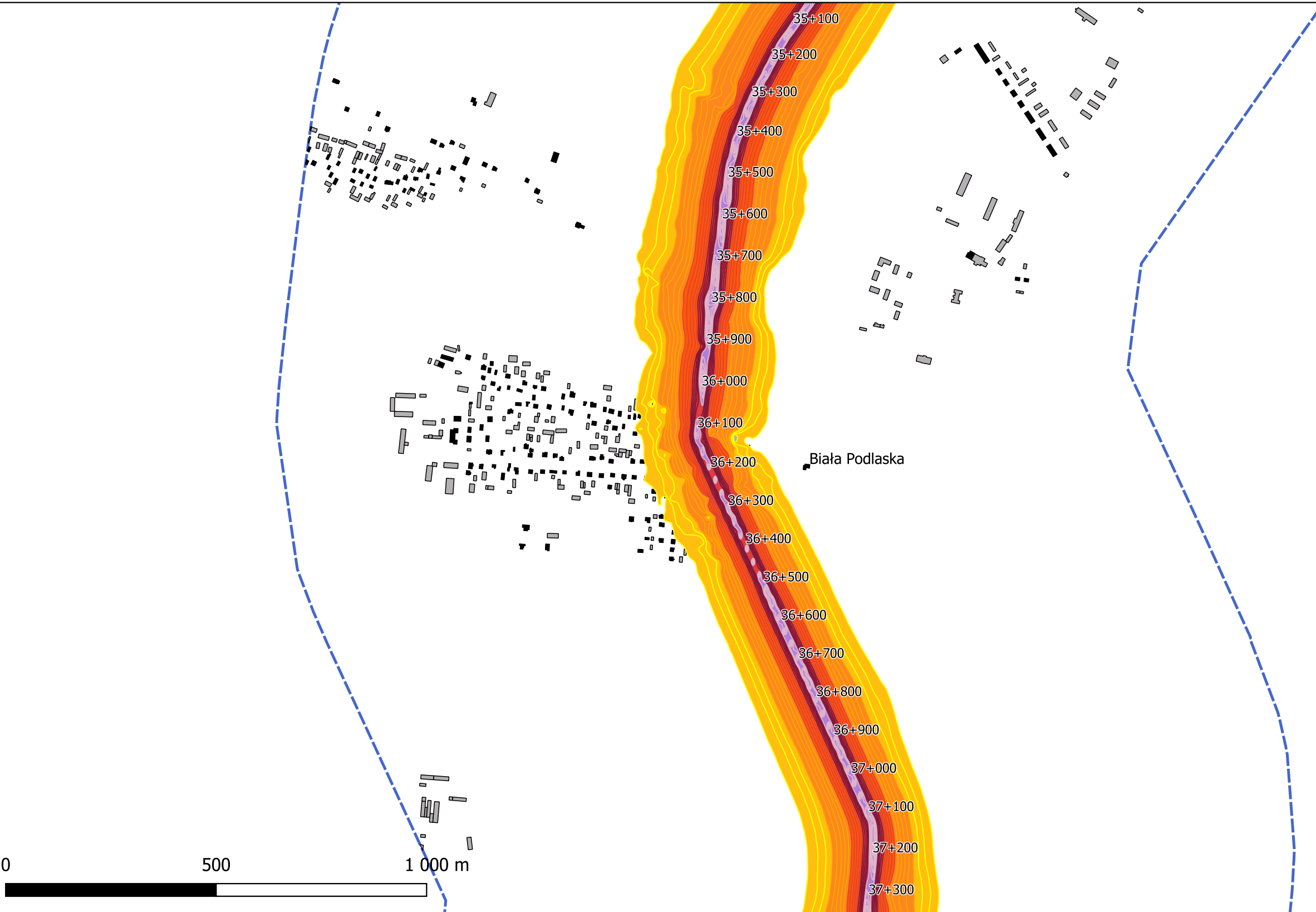
- Droga wojewódzka
- Zakres mapy akustycznej
- Granice gmin
- Budynki - funkcje:
- Budynek mieszkalny
- Budynek gospodarczy, usługowy, przemysłowy
- Szpital
- Budynek związany ze stałym lub czasowym pobytem dzieci i młodzieży
- Dom opieki społecznej
- Kilometraż:
- 1,0 km
- 0,1 km

Przedziały imisji:

- 50 - 54.9 dB
- 55 - 59.9 dB
- 60 - 64.9 dB
- 65 - 69.9 dB
- 70 - 74.9 dB
- 75 - 79.9 dB
- > 80 dB



Rezultaty działań planowanych
 Mapa emisji L_{DWN}
 Droga wojewódzka nr 811: 31+550;38+169
 Skala: 1:10 000













Arkusz 3/4










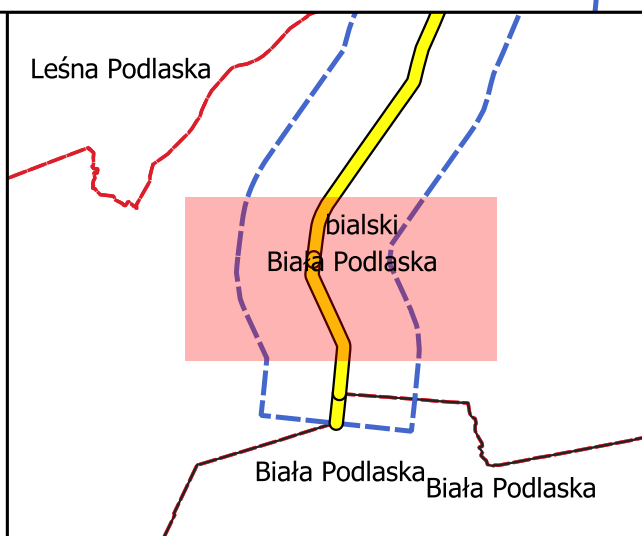
Wykonawca: EKKOM SP.z.o.o
ul. dr Józefa Babińskiego 71 B
30-394 Kraków
tel: 12 267-23-33

Legenda

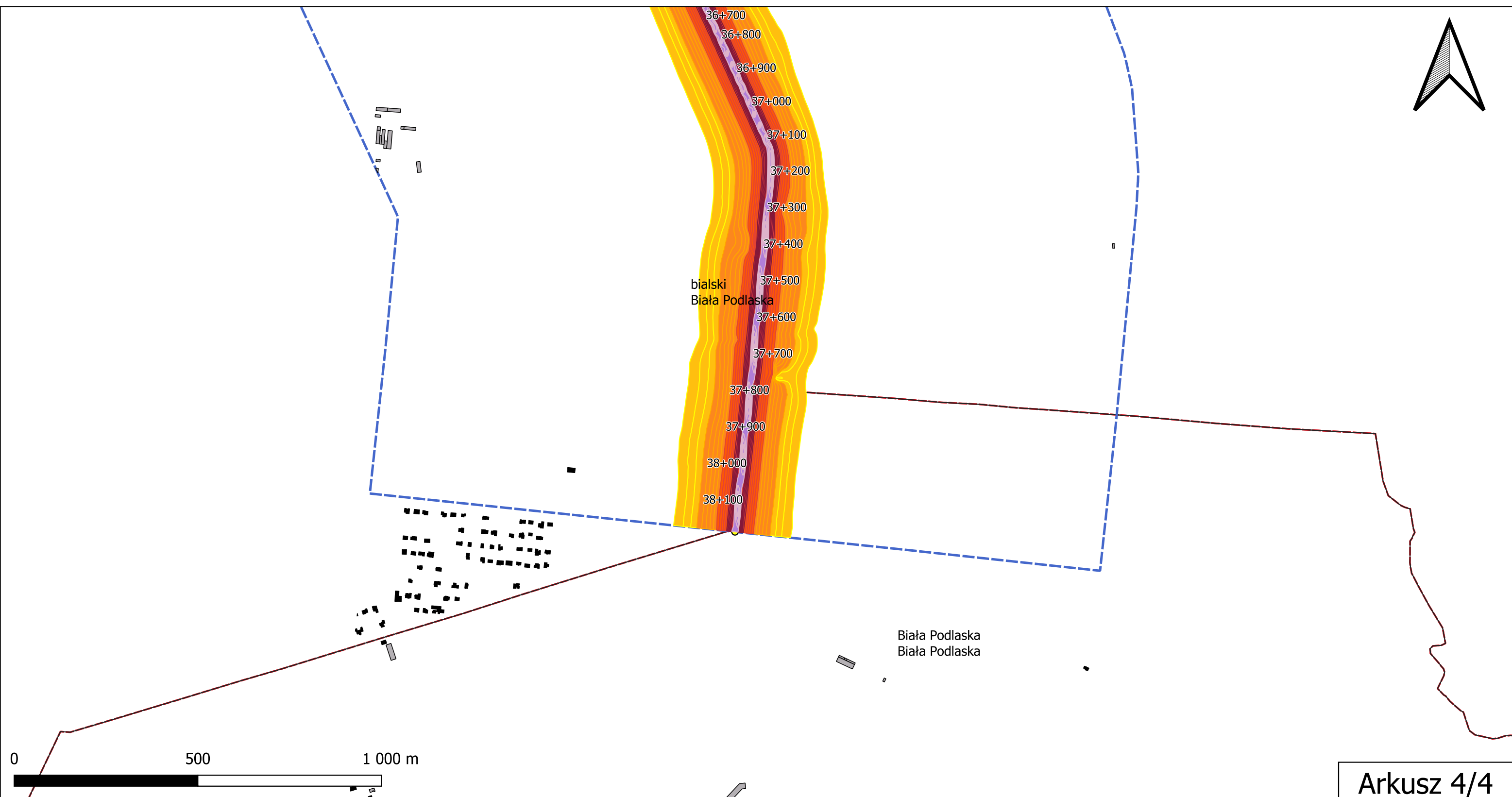
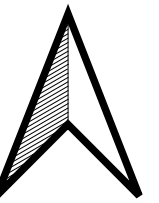
-  Droga wojewódzka
-  Zakres mapy akustycznej
-  Granice gmin
- Budynki - funkcje:
 -  Budynek mieszkalny
 -  Budynek gospodarczy, usługowy, przemysłowy
 -  Szpital
 -  Budynek związany ze stałym lub czasowym pobytem dzieci i młodzieży
 -  Dom opieki społecznej
- Kilometraż:
 -  1,0 km
 -  0,1 km

Przedziały imisji:

-  50 - 54.9 dB
-  55 - 59.9 dB
-  60 - 64.9 dB
-  65 - 69.9 dB
-  70 - 74.9 dB
-  75 - 79.9 dB
-  > 80 dB



Rezultaty działań planowanych
Mapa imisji L_{DWN}
Droga wojewódzka nr
811: 31+550;38+169
Skala: 1:10 000



Arkusz 4/4



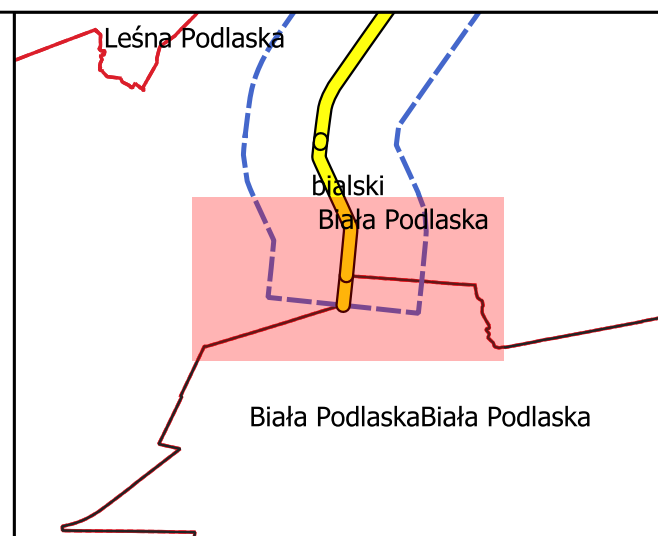
Wykonawca: EKKOM SP.z.o.o
 ul. dr Józefa Babińskiego 71 B
 30-394 Kraków
 tel: 12 267-23-33

Legenda

- Droga wojewódzka
- Zakres mapy akustycznej
- Granice gmin
- Budynki - funkcje:
- Budynek mieszkalny
- Budynek gospodarczy, usługowy, przemysłowy
- Szpital
- Budynek związany ze stałym lub czasowym pobytem dzieci i młodzieży
- Dom opieki społecznej
- Kilometraż:
- 1,0 km
- 0,1 km

Przedziały imisji:

- 50 - 54.9 dB
- 55 - 59.9 dB
- 60 - 64.9 dB
- 65 - 69.9 dB
- 70 - 74.9 dB
- 75 - 79.9 dB
- > 80 dB



Rezultaty działań planowanych
 Mapa imisji L_{DWN}
 Droga wojewódzka nr 811: 31+550;38+169
 Skala: 1:10 000