

Leśna Podlaska

białski

Biała Podlaska











0 500 1 000 m

Arkusz 1/4









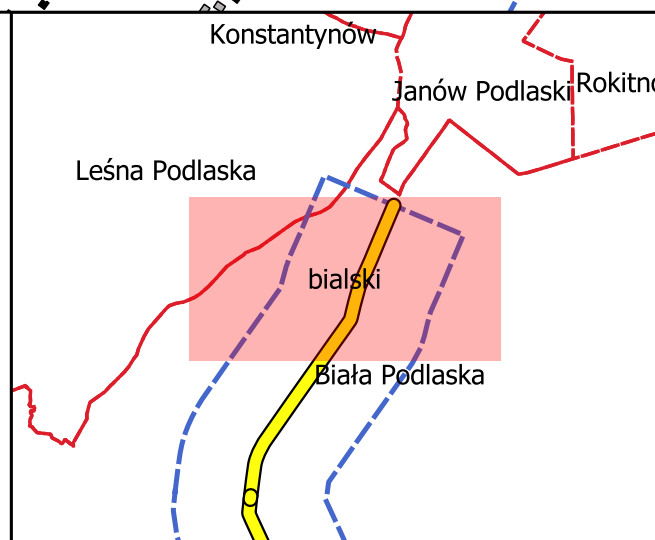
Wykonawca: EKKOM SP.z.o.o
ul. dr Józefa Babińskiego 71 B
30-394 Kraków
tel: 12 267-23-33

Legenda

-  Droga wojewódzka
-  Zakres mapy akustycznej
-  Granice gmin
- Budynki - funkcje:
 -  Budynek mieszkalny
 -  Budynek gospodarczy, usługowy, przemysłowy
 -  Szpital
 -  Budynek związany ze stałym lub czasowym pobytem dzieci i młodzieży
 -  Dom opieki społecznej
- Kilometraż:
 -  1,0 km
 -  0,1 km

Przedziały emisji:


-  50 - 54.9 dB
-  55 - 59.9 dB
-  60 - 64.9 dB
-  65 - 69.9 dB
-  70 - 74.9 dB
-  75 dB



Rezultaty działań
planowanych
Mapa emisji L_N

Droga wojewódzka nr
811: 31+550;38+169

Skala: 1:10 000



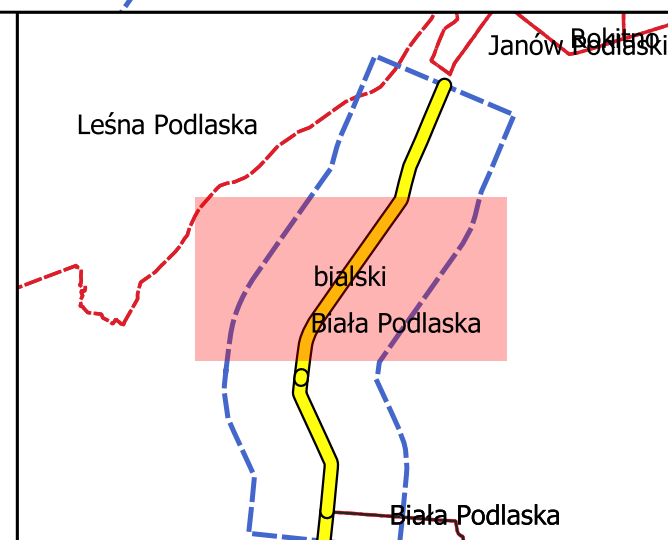
Wykonawca: EKKOM SP.z.o.o
 ul. dr Józefa Babińskiego 71 B
 30-394 Kraków
 tel: 12 267-23-33

Legenda

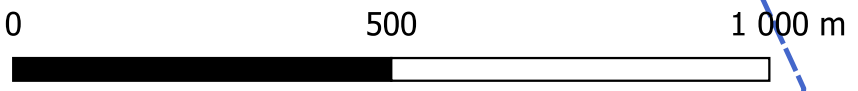
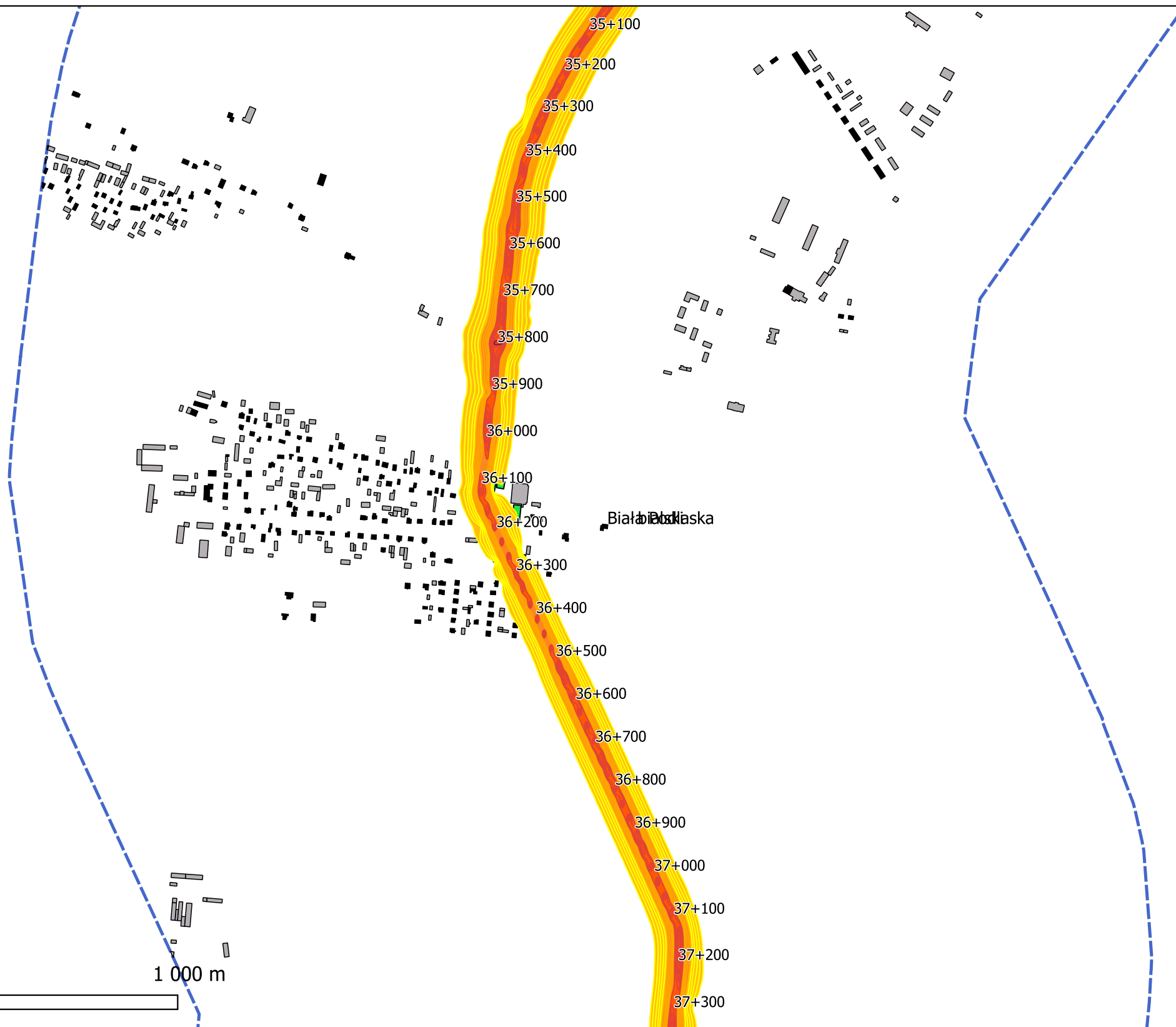
- Droga wojewódzka
- Zakres mapy akustycznej
- Granice gmin
- Budynki - funkcje:
 - Budynek mieszkalny
 - Budynek gospodarczy, usługowy, przemysłowy
 - Szpital
 - Budynek związany ze stałym lub czasowym pobytem dzieci i młodzieży
 - Dom opieki społecznej
- Kilometraż:
 - 1,0 km
 - 0,1 km

Przedziały imisji:

- 50 - 54.9 dB
- 55 - 59.9 dB
- 60 - 64.9 dB
- 65 - 69.9 dB
- 70 - 74.9 dB
- 75 dB



Rezultaty działań planowanych
 Mapa imisji L_N
 Droga wojewódzka nr 811: 31+550;38+169
 Skala: 1:10 000













Arkusz 3/4









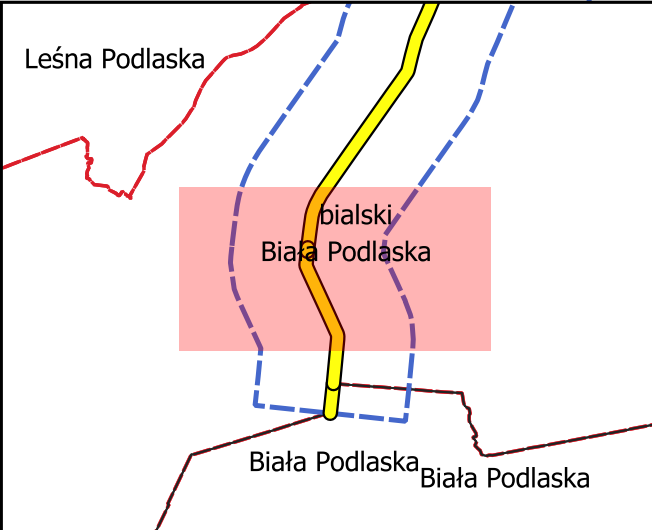
Wykonawca: EKKOM SP.z.o.o
ul. dr Józefa Babińskiego 71 B
30-394 Kraków
tel: 12 267-23-33

Legenda

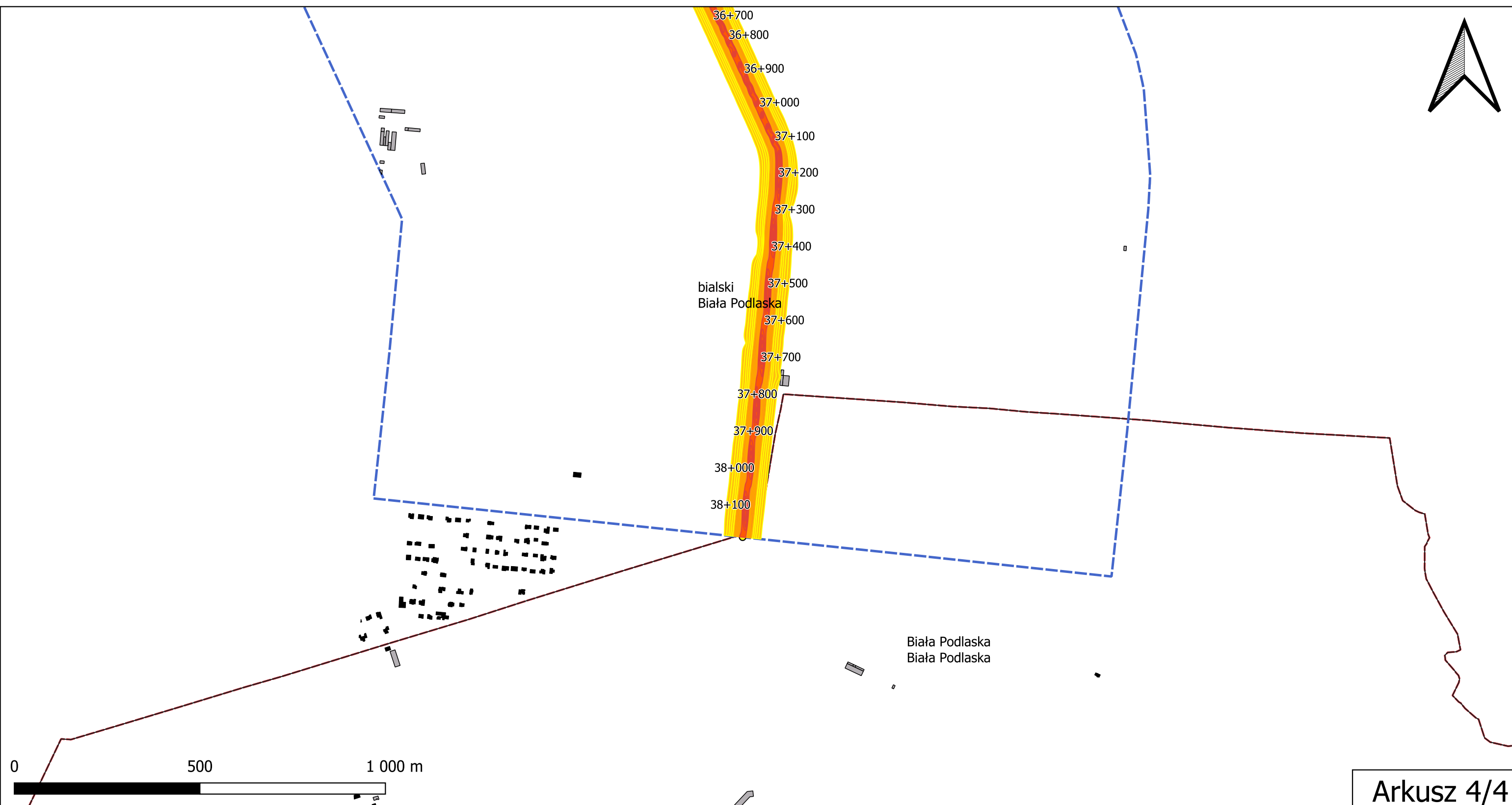
-  Droga wojewódzka
-  Zakres mapy akustycznej
-  Granice gmin
- Budynki - funkcje:
 -  Budynek mieszkalny
 -  Budynek gospodarczy, usługowy, przemysłowy
 -  Szpital
 -  Budynek związany ze stałym lub czasowym pobytem dzieci i młodzieży
 -  Dom opieki społecznej
- Kilometraż:
 -  1,0 km
 -  0,1 km

Przedziały imisji:

-  50 - 54.9 dB
-  55 - 59.9 dB
-  60 - 64.9 dB
-  65 - 69.9 dB
-  70 - 74.9 dB
-  75 dB



Rezultaty działań planowanych
Mapa imisji L_N
Droga wojewódzka nr 811: 31+550;38+169
Skala: 1:10 000













Arkusz 4/4









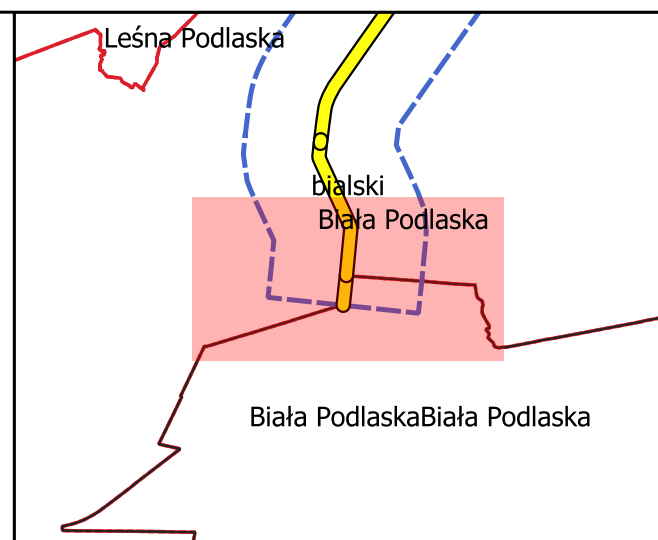
Wykonawca: EKKOM SP.z.o.o
ul. dr Józefa Babińskiego 71 B
30-394 Kraków
tel: 12 267-23-33

Legenda

-  Droga wojewódzka
-  Zakres mapy akustycznej
-  Granice gmin
- Budynki - funkcje:
 -  Budynek mieszkalny
 -  Budynek gospodarczy, usługowy, przemysłowy
 -  Szpital
 -  Budynek związany ze stałym lub czasowym pobytem dzieci i młodzieży
 -  Dom opieki społecznej
- Kilometraż:
 -  1,0 km
 -  0,1 km

Przedziały emisji:

-  50 - 54.9 dB
-  55 - 59.9 dB
-  60 - 64.9 dB
-  65 - 69.9 dB
-  70 - 74.9 dB
-  75 dB



Rezultaty działań planowanych
Mapa emisji L_N
Droga wojewódzka nr 811: 31+550;38+169
Skala: 1:10 000