



Janów Podlaski

Leśna Podlaska

Biała Podlaska

32+000

33+000





















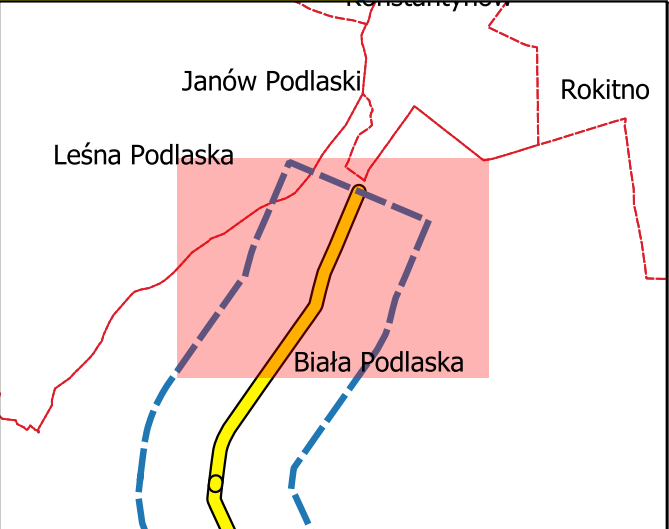
Arkusz 1/4



Wykonawca: EKKOM SP.z.o.o  
ul. dr Józefa Babińskiego 71 B  
30-394 Kraków  
tel: 12 267-23-33

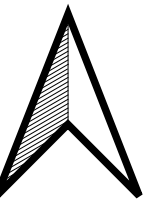
Legenda

-  Zakres mapy akustycznej
  -  Droga wojewódzka
  -  Granice gmin
  -  Kilometraż 1,0 km
  -  Kilometraż 0,1 km
  - Budynek**
  -  mieszkalny
  -  gospodarczy, usługowy, przemysłowy
  -  związany ze stałym lub czasowym pobytom dzieci i młodzieży
  -  opieki społecznej
  -  Szpital
- | Przedział emisji  |              |
|---|--------------|
|  | < 50 dB      |
|  | 50 - 54.9 dB |
|  | 55 - 59.9 dB |
|  | 60 - 64.9 dB |
|  | 65 - 69.9 dB |
|  | 70 - 74.9 dB |
|  | 75 - 79.9 dB |
|  | > 80 dB      |



Mapa emisyjna L<sub>DWN</sub>  
Droga wojewódzka nr  
811: 31+550;38+169  
Skala: 1:10 000

Leśna Podlaska



0 500 1 000 m

Arkusz 2/4



Wykonawca: EKKOM SP.z.o.o  
ul. dr Józefa Babińskiego 71 B  
30-394 Kraków  
tel: 12 267-23-33

Legenda

- Zakres mapy akustycznej
- Droga wojewódzka
- Granice gmin

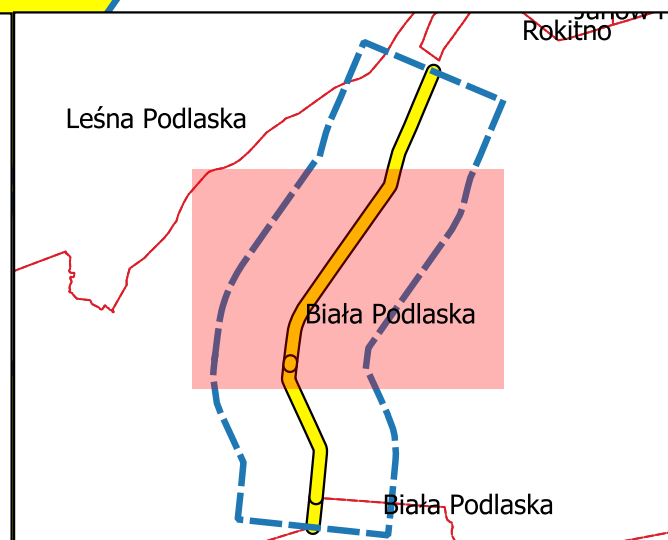
- Kilometraż 1,0 km
- Kilometraż 0,1 km

Budynek

- mieszkalny
- gospodarczy, usługowy, przemysłowy
- związany ze stałym lub czasowym pobytom dzieci i młodzieży
- opieki społecznej
- Szpital

Przedział emisji

- < 50 dB
- 50 - 54.9 dB
- 55 - 59.9 dB
- 60 - 64.9 dB
- 65 - 69.9 dB
- 70 - 74.9 dB
- 75 - 79.9 dB
- > 80 dB

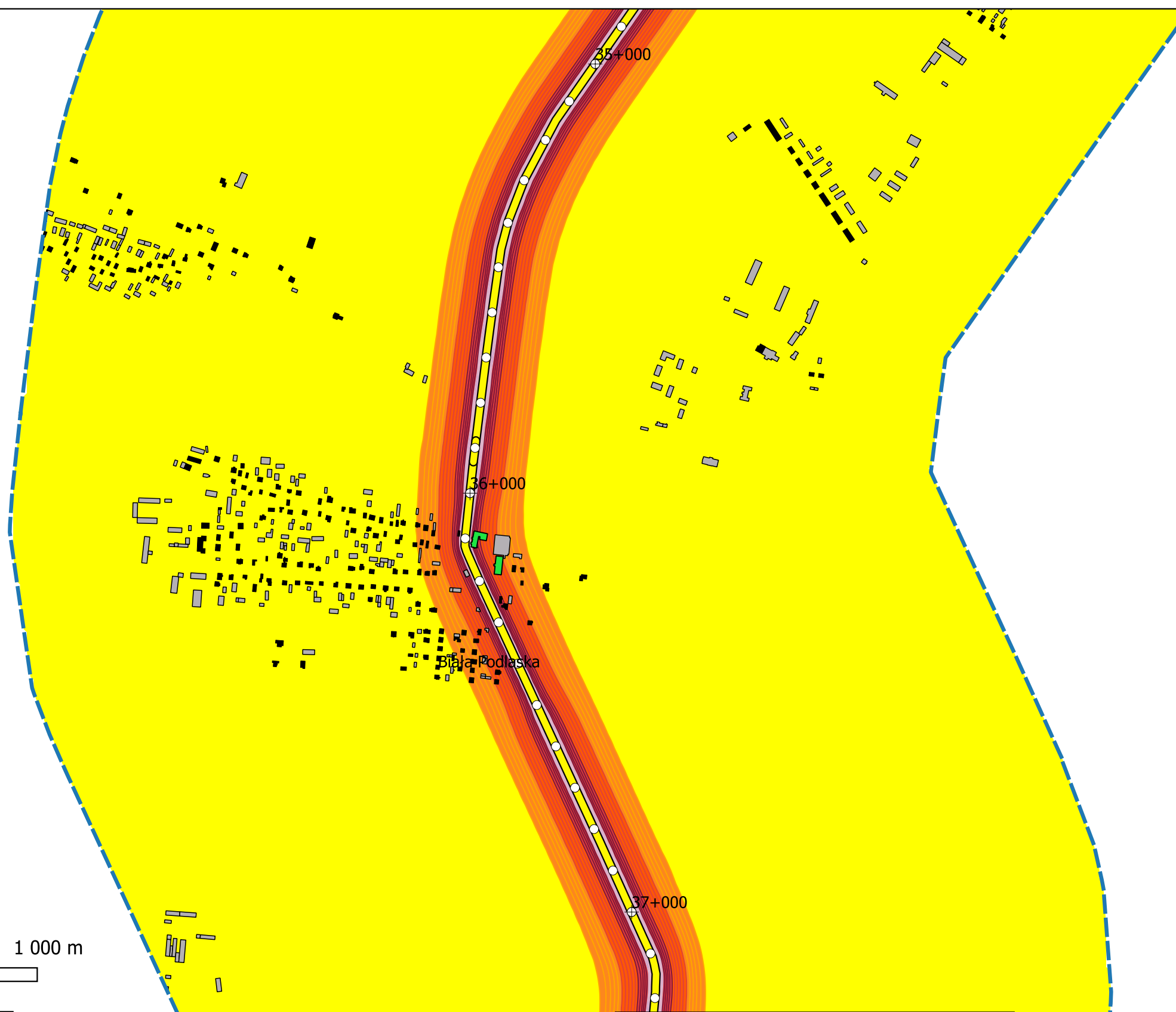
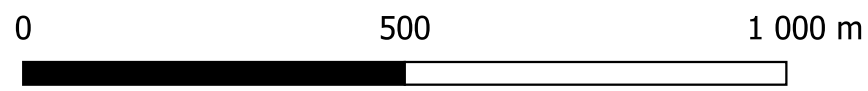



Mapa emisyjna L<sub>DWN</sub>

Droga wojewódzka nr

811: 31+550;38+169

Skala: 1:10 000



Arkusz 3/4



Wykonawca: EKKOM SP.z.o.o  
ul. dr Józefa Babińskiego 71 B  
30-394 Kraków  
tel: 12 267-23-33

Legenda

- Zakres mapy akustycznej
- Droga wojewódzka
- Granice gmin

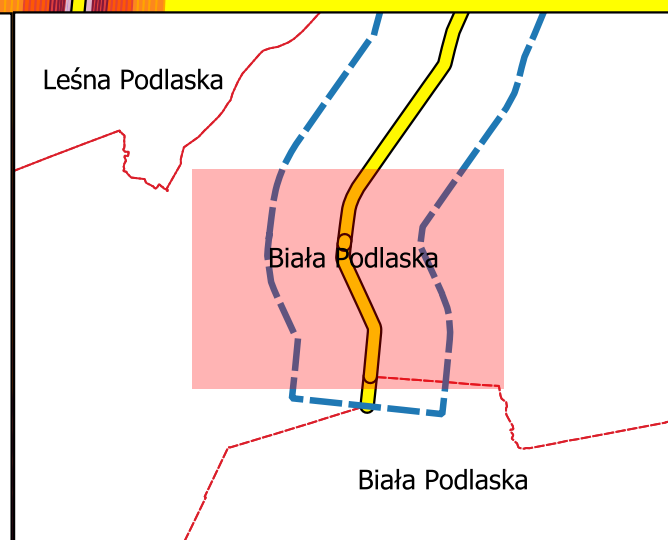
- Kilometraż 1,0 km
- Kilometraż 0,1 km

Budynek

- mieszkalny
- gospodarczy, usługowy, przemysłowy
- związany ze stałym lub czasowym pobytom dzieci i młodzieży
- opieki społecznej
- Szpital

Przedział emisji

- < 50 dB
- 50 - 54.9 dB
- 55 - 59.9 dB
- 60 - 64.9 dB
- 65 - 69.9 dB
- 70 - 74.9 dB
- 75 - 79.9 dB
- > 80 dB

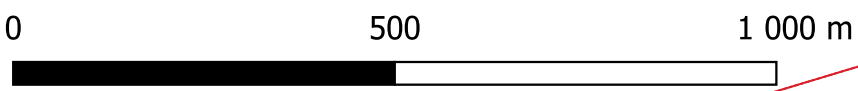
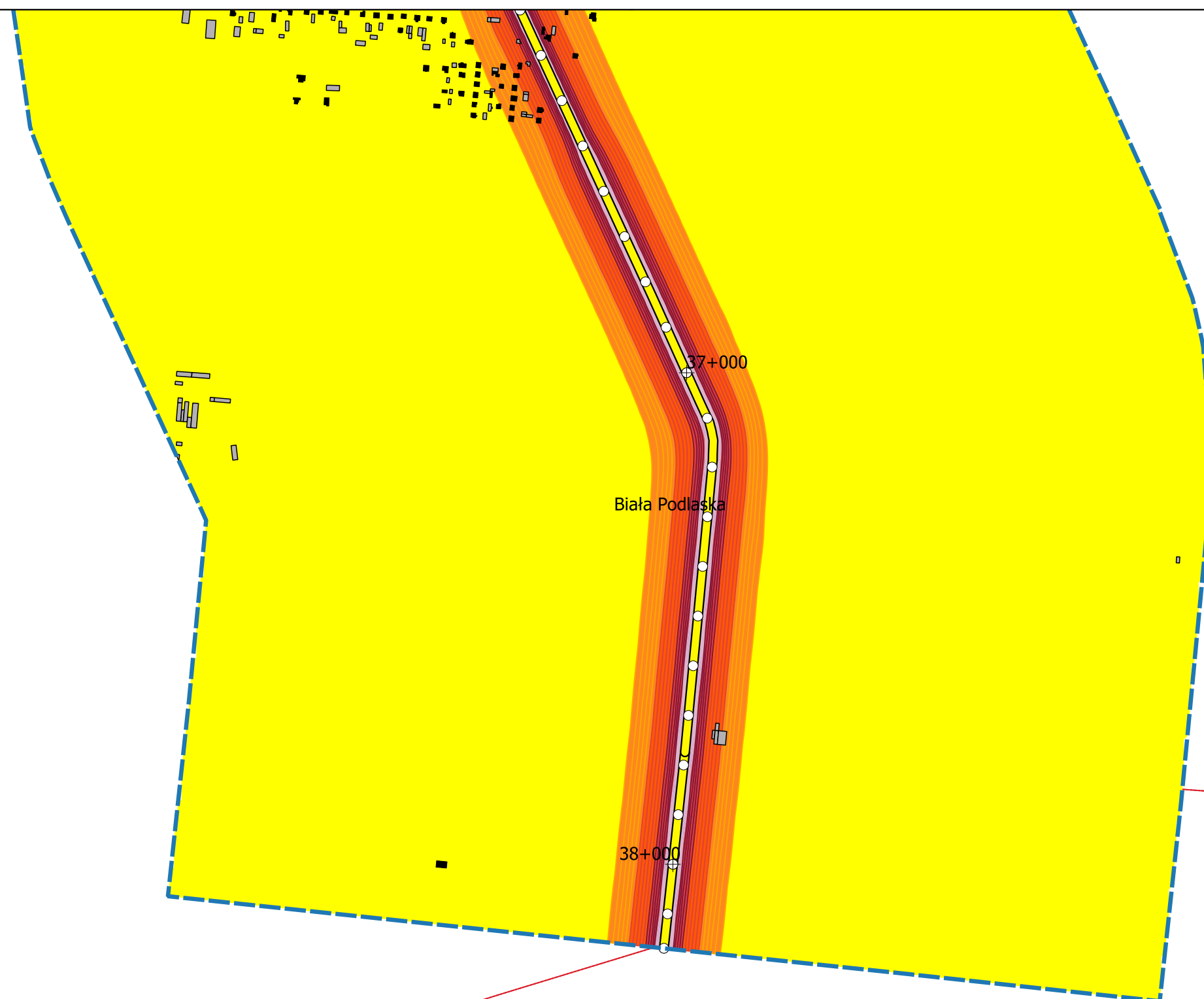



Mapa emisyjna L<sub>DWN</sub>

Droga wojewódzka nr

811: 31+550;38+169

Skala: 1:10 000

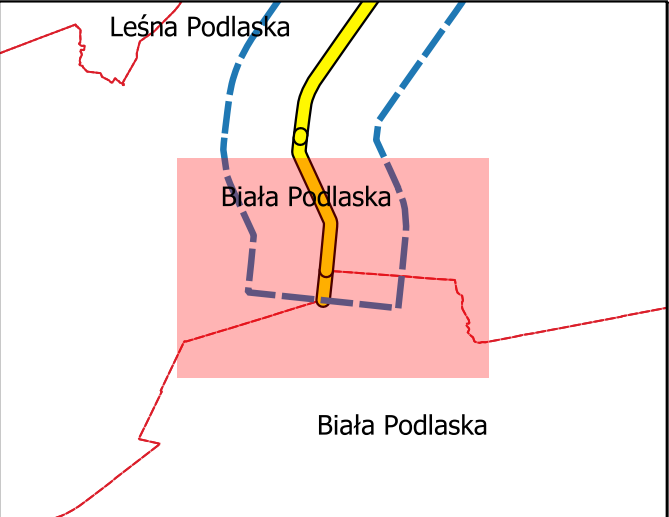


Arkusz 4/4



Wykonawca: EKKOM SP.z.o.o  
ul. dr Józefa Babińskiego 71 B  
30-394 Kraków  
tel: 12 267-23-33

Legenda	
	Zakres mapy akustycznej
	Droga wojewódzka
	Granice gmin
	Kilometraż 1,0 km
	Kilometraż 0,1 km
Budynek	
	mieszkalny
	gospodarczy, usługowy, przemysłowy
	związany ze stałym lub czasowym pobylem dzieci i młodzieży
	opieki społecznej
	Szpital
Przedział emisji	
	< 50 dB
	50 - 54.9 dB
	55 - 59.9 dB
	60 - 64.9 dB
	65 - 69.9 dB
	70 - 74.9 dB
	75 - 79.9 dB
	> 80 dB



Mapa emisyjna L<sub>DWN</sub>  
Droga wojewódzka nr  
811: 31+550;38+169  
Skala: 1:10 000