

Arkusz 1/4



Wykonawca: EKKOM SP.z.o.o
ul. dr Józefa Babińskiego 71 B
30-394 Kraków
tel: 12 267-23-33

Legenda

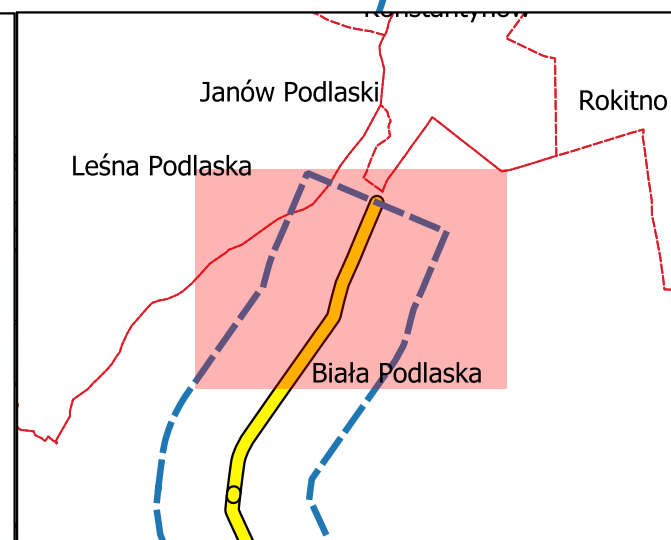
- Zakres mapy akustycznej
- Droga wojewódzka
- Granice gmin

- Kilometraż 1,0 km
- Kilometraż 0,1 km

Budynek

- mieszkalny
- gospodarczy, usługowy, przemysłowy
- związany ze stałym lub czasowym pobytom dzieci i młodzieży
- opieki społecznej
- Szpital

Dopuszczalne wartości
hałasu
 59 dB



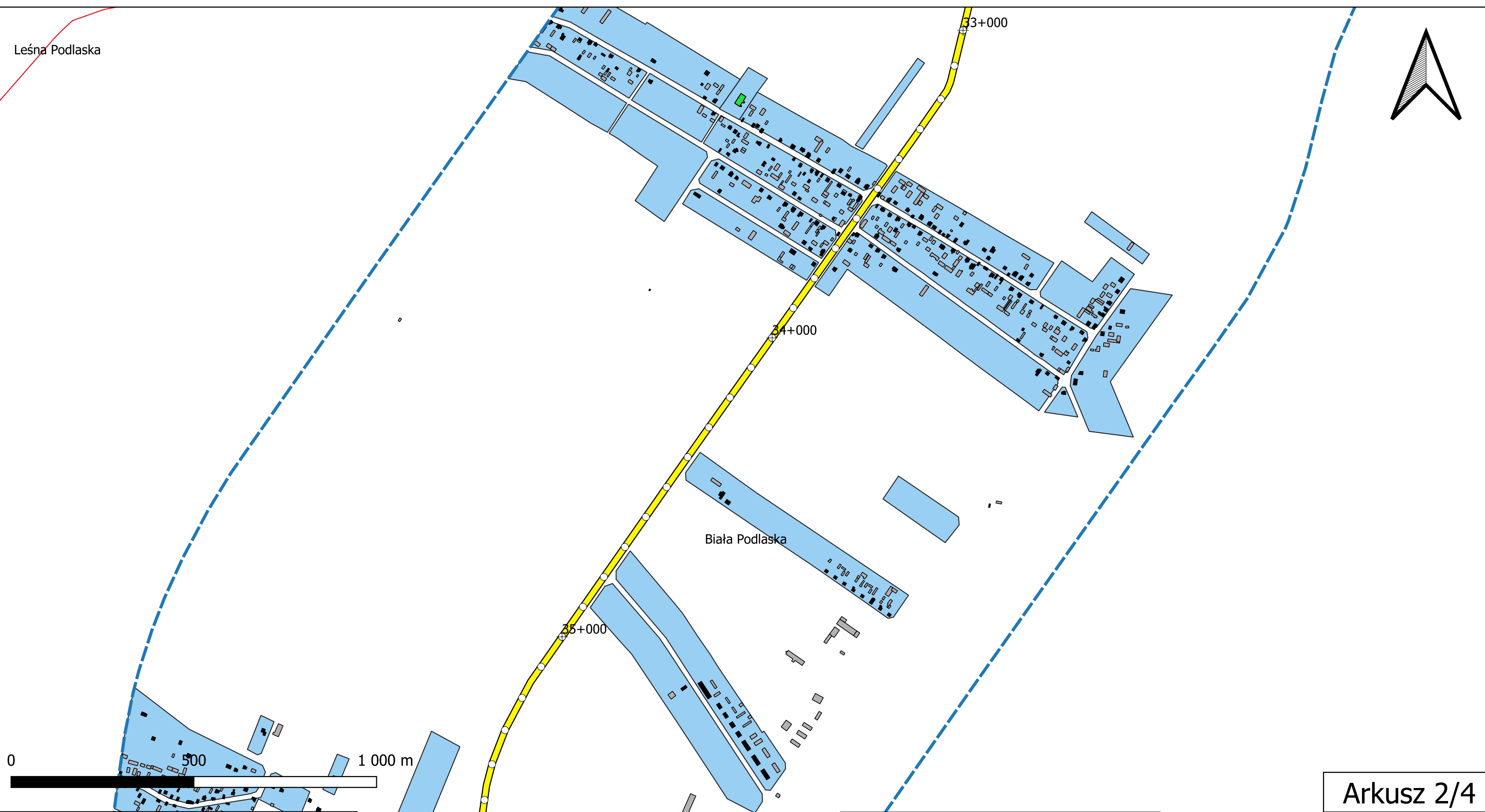

Mapa obszarów wrażliwych L_N

Droga wojewódzka nr

811: 31+550;38+169

Skala: 1:10 000

Leśna Podlaska



Arkusz 2/4

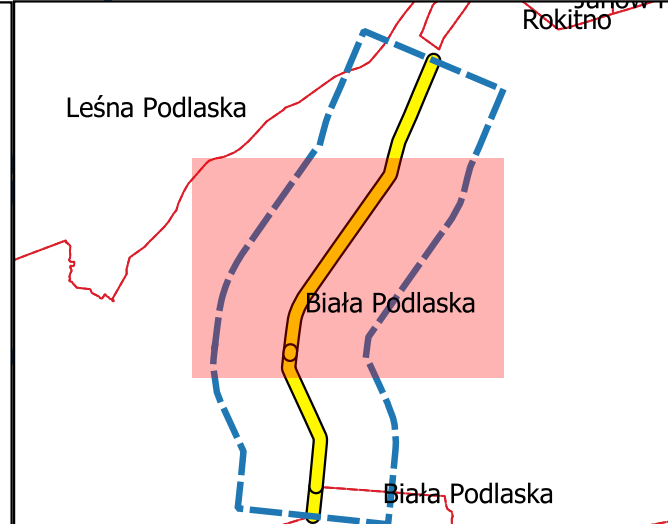


Wykonawca: EKKOM SP.z.o.o
 ul. dr Józefa Babińskiego 71 B
 30-394 Kraków
 tel: 12 267-23-33

Legenda

- Zakres mapy akustycznej
- Droga wojewódzka
- Granice gmin
- Kilometraż 1,0 km
- Kilometraż 0,1 km
- Budynek**
- mieszkalny
- gospodarczy, usługowy, przemysłowy
- związany ze stałym lub czasowym pobytom dzieci i młodzieży
- opieki społecznej
- Szpital


Dopuszczalne wartości
 hałasu
 59 dB



Mapa obszarów wrażliwych L_N
 Droga wojewódzka nr

811: 31+550;38+169

Skala: 1:10 000



Arkusz 3/4



Wykonawca: EKKOM SP.z.o.o
ul. dr Józefa Babińskiego 71 B
30-394 Kraków
tel: 12 267-23-33

Legenda

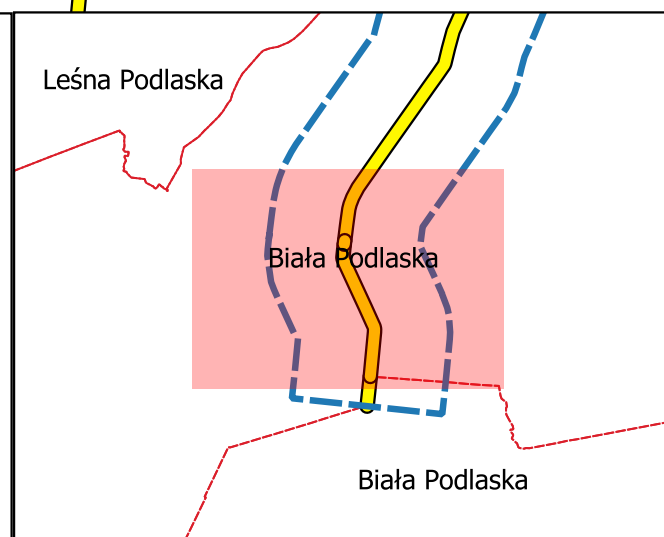
- Zakres mapy akustycznej
- Droga wojewódzka
- Granice gmin

- Kilometraż 1,0 km
- Kilometraż 0,1 km

Budynek

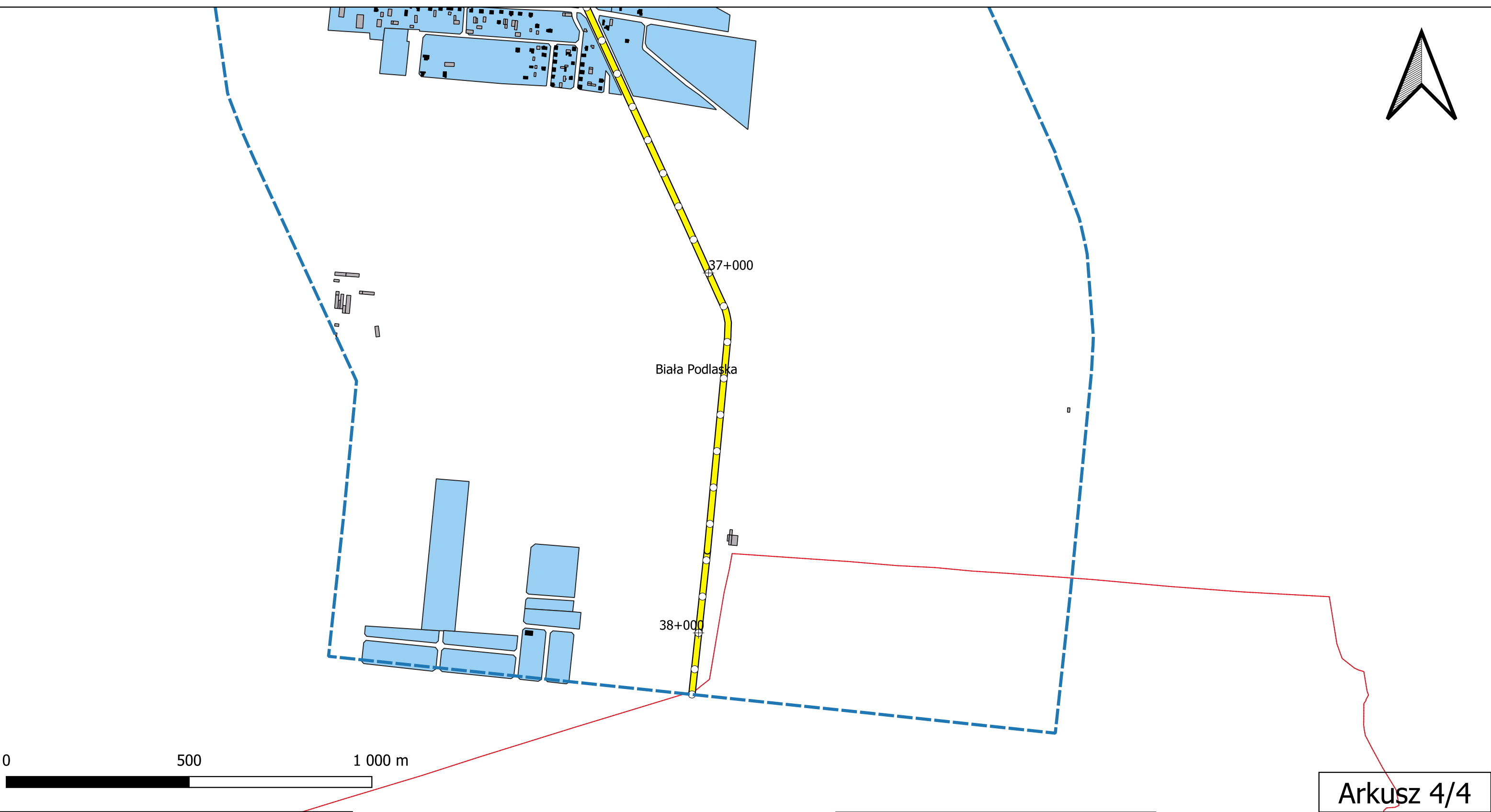
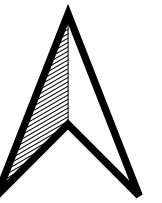
- mieszkalny
- gospodarczy, usługowy, przemysłowy
- związany ze stałym lub czasowym pobytom dzieci i młodzieży
- opieki społecznej
- Szpital

Dopuszczalne wartości
hałasu
 59 dB



Mapa obszarów wrażliwych L_N
Droga wojewódzka nr
811: 31+550;38+169

Skala: 1:10 000



Arkusz 4/4



Wykonawca: EKKOM SP.z.o.o
ul. dr Józefa Babińskiego 71 B
30-394 Kraków
tel: 12 267-23-33

Legenda

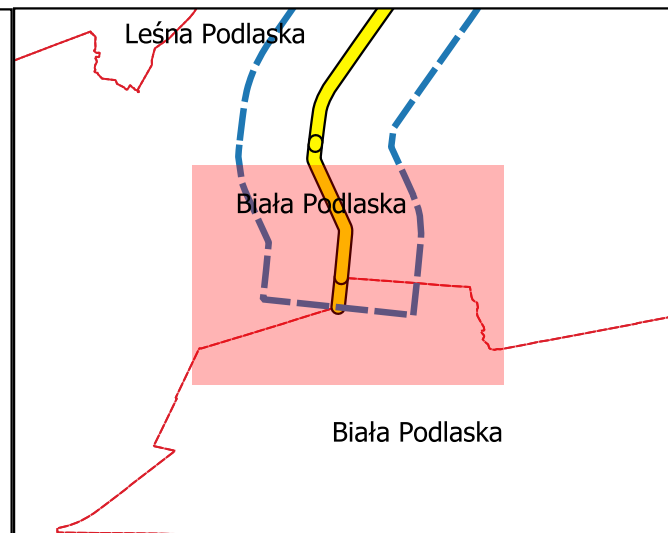
- Zakres mapy akustycznej
- Droga wojewódzka
- Granice gmin

- Kilometraż 1,0 km
- Kilometraż 0,1 km

Budynek

- mieszkalny
- gospodarczy, usługowy, przemysłowy
- związany ze stałym lub czasowym pobytom dzieci i młodzieży
- opieki społecznej
- Szpital

Dopuszczalne wartości
hałasu
59 dB



Mapa obszarów wrażliwych L_N
Droga wojewódzka nr
811: 31+550;38+169

Skala: 1:10 000