

Międzyrzec Podlaski

0 500 1 000 m

białski

Międzyrzec Podlaski













Arkusz 1/2



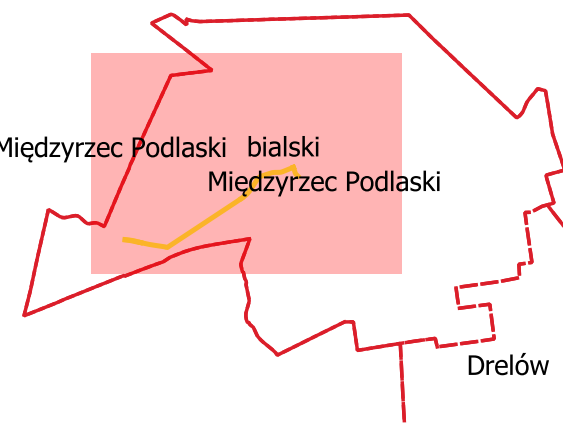
Wykonawca: EKKOM SP.z.o.o
ul. dr Józefa Babińskiego 71 B
30-394 Kraków
tel: 12 267-23-33

Legenda

-  Zakres mapy akustycznej
-  Droga wojewódzka
-  Granice gmin
- Kilometraż:
 -  1,0 km
 -  0,1 km
- Budynek:
 -  mieszkalny
 -  gospodarczy, usługowy, przemysłowy
 -  Szpital
 -  związany ze stałym lub czasowym pobytem dzieci i młodzieży

Dopuszczalne wartości hałasu:
 59 dB

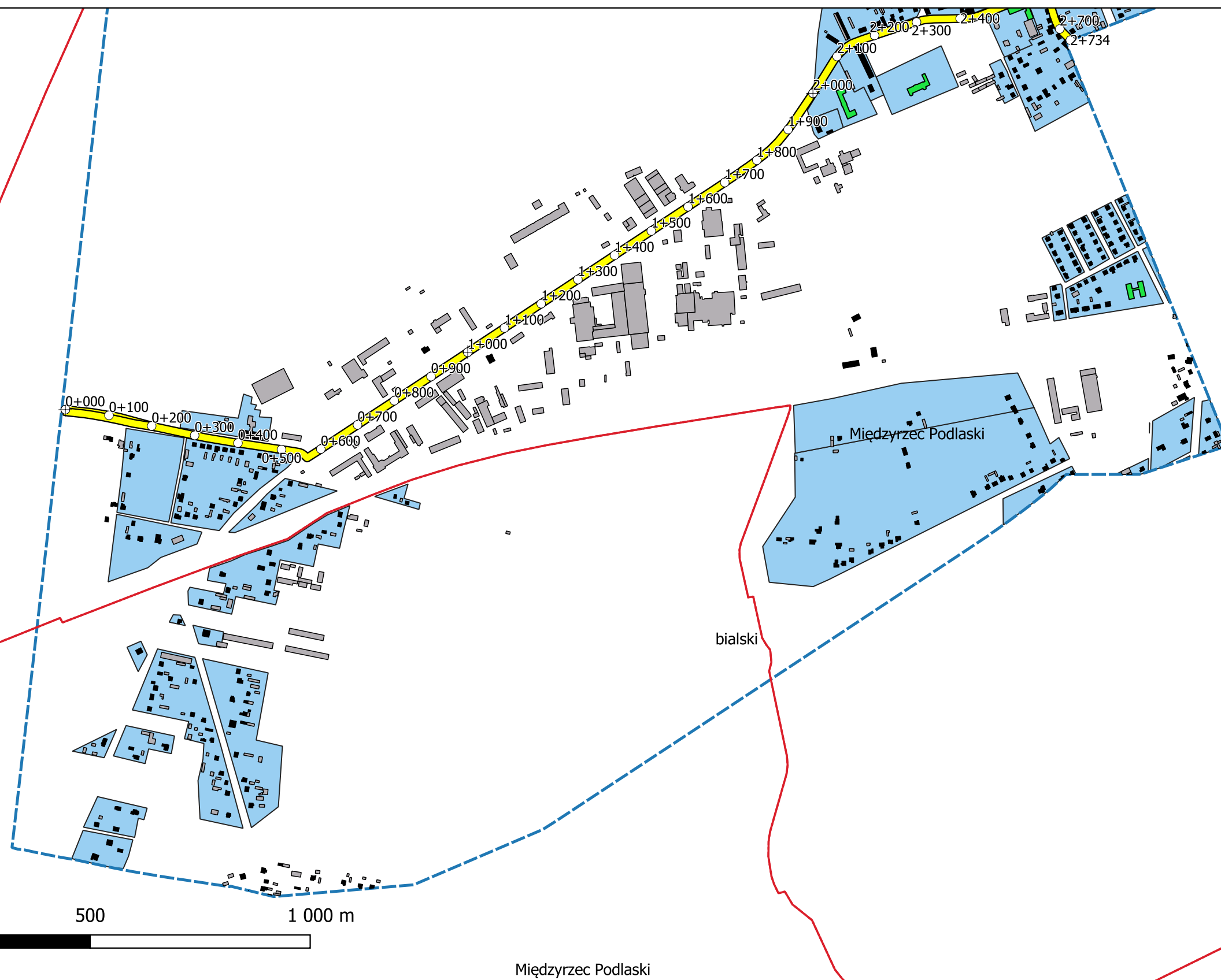
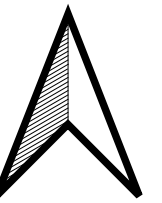
Międzyrzec Podlaski białski
Międzyrzec Podlaski



Mapa obszarów wrażliwych L_N

Droga wojewódzka nr
813: 0+000;2+734

Skala: 1:10 000



Arkusz 2/2

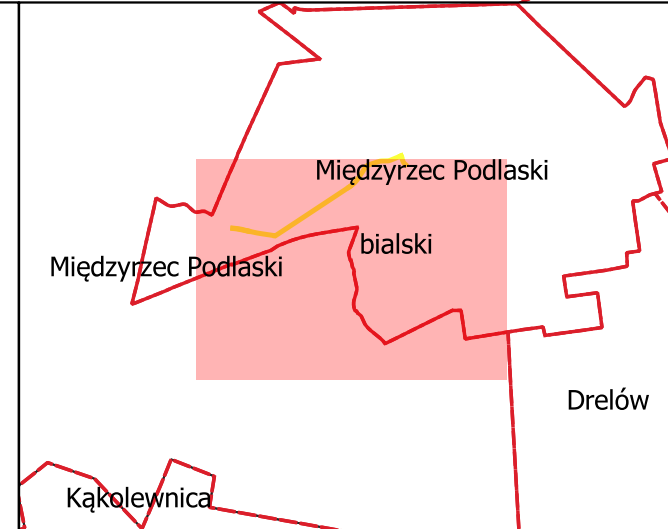


Wykonawca: EKKOM SP.z.o.o
ul. dr Józefa Babińskiego 71 B
30-394 Kraków
tel: 12 267-23-33

Legenda

- Zakres mapy akustycznej
- Droga wojewódzka
- Granice gmin
- Kilometraż:
 - 1,0 km
 - 0,1 km
- Budynek:
 - mieszkalny
 - gospodarczy, usługowy, przemysłowy
 - Szpital
 - związany ze stałym lub czasowym pobytem dzieci i młodzieży

Dopuszczalne wartości hałasu:
 59 dB



Mapa obszarów wrażliwych L_N

Droga wojewódzka nr
813: 0+000;2+734

Skala: 1:10 000