

Wykonawca: EKKOM SP.z.o.o
 ul. dr Józefa Babińskiego 71 B
 30-394 Kraków
 tel: 12 267-23-33

Legenda

- Zakres mapy akustycznej
- Droga wojewódzka
- Granice gmin

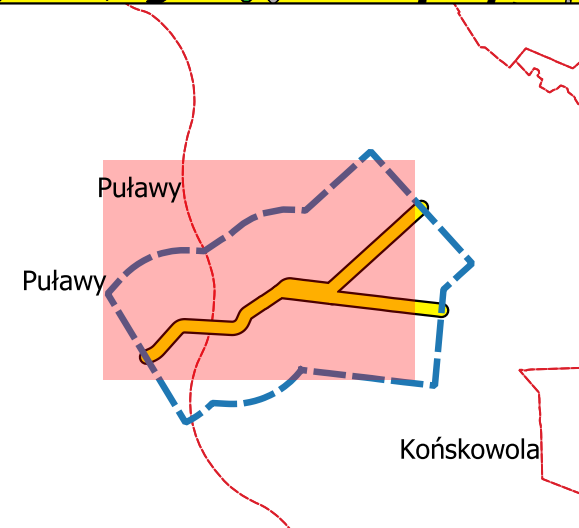
- Kilometraż 1,0 km
- Kilometraż 0,1 km

Budynek

- mieszkalny
- gospodarczy, usługowy, przemysłowy
- związany ze stałym lub czasowym pobytom dzieci i młodzieży
- opieki społecznej
- Szpital

Przedział emisji

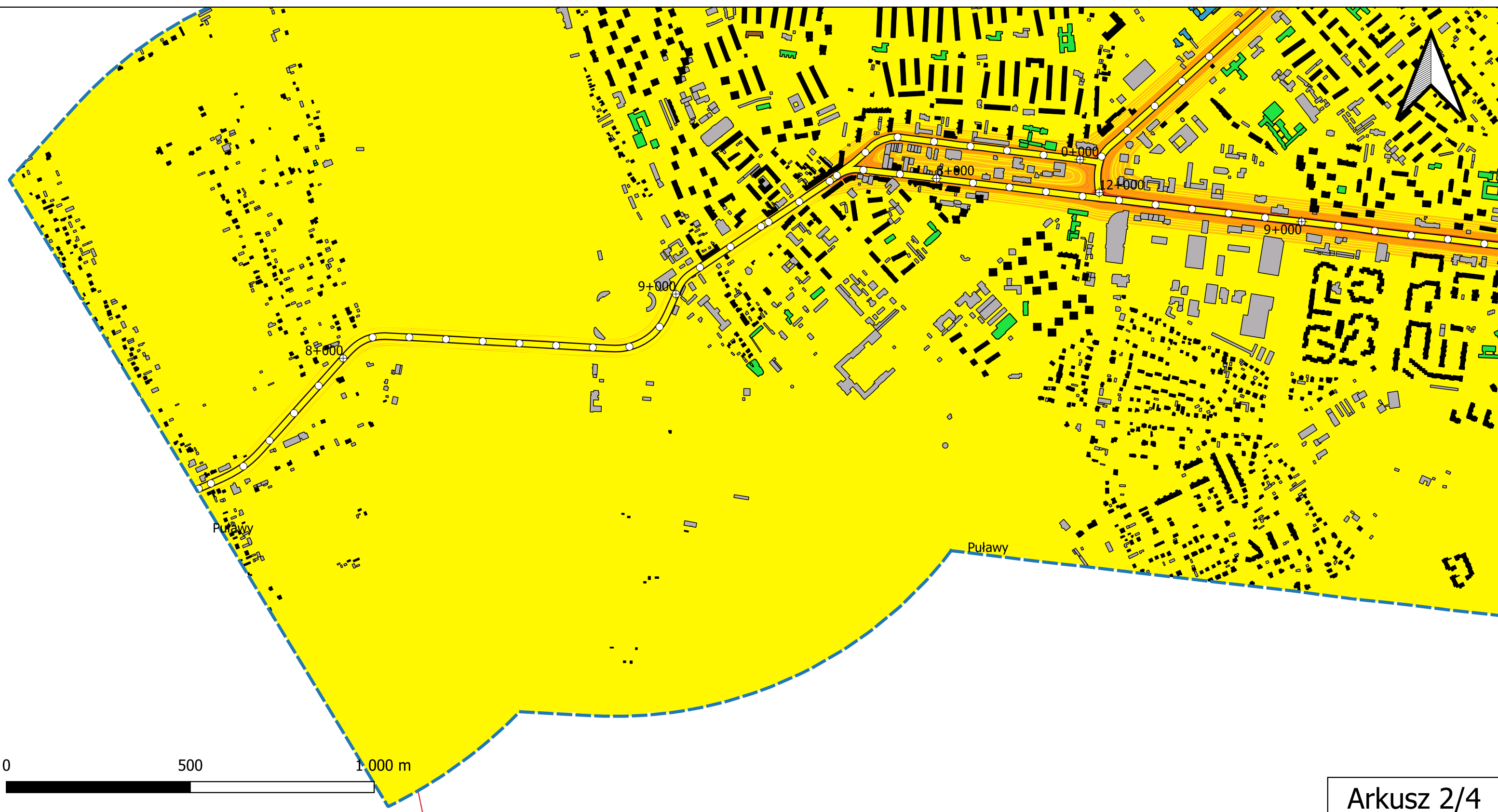
- <50 dB
- 50 - 54.9 dB
- 55 - 59.9 dB
- 60 - 64.9 dB
- 65 - 69.9 dB
- 70 - 74.9 dB
- > 75 dB



Mapa emisyjna L_N

Droga wojewódzka nr
 824: 10+300;12+018
 874a: 0+000;0+701
 874: 7+536;11+820

Skala: 1:10 000



Arkusz 2/4

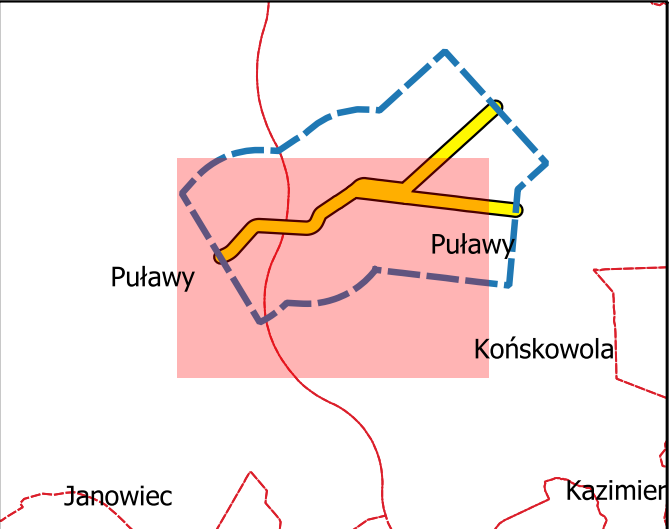


Wykonawca: EKKOM SP.z.o.o
 ul. dr Józefa Babińskiego 71 B
 30-394 Kraków
 tel: 12 267-23-33

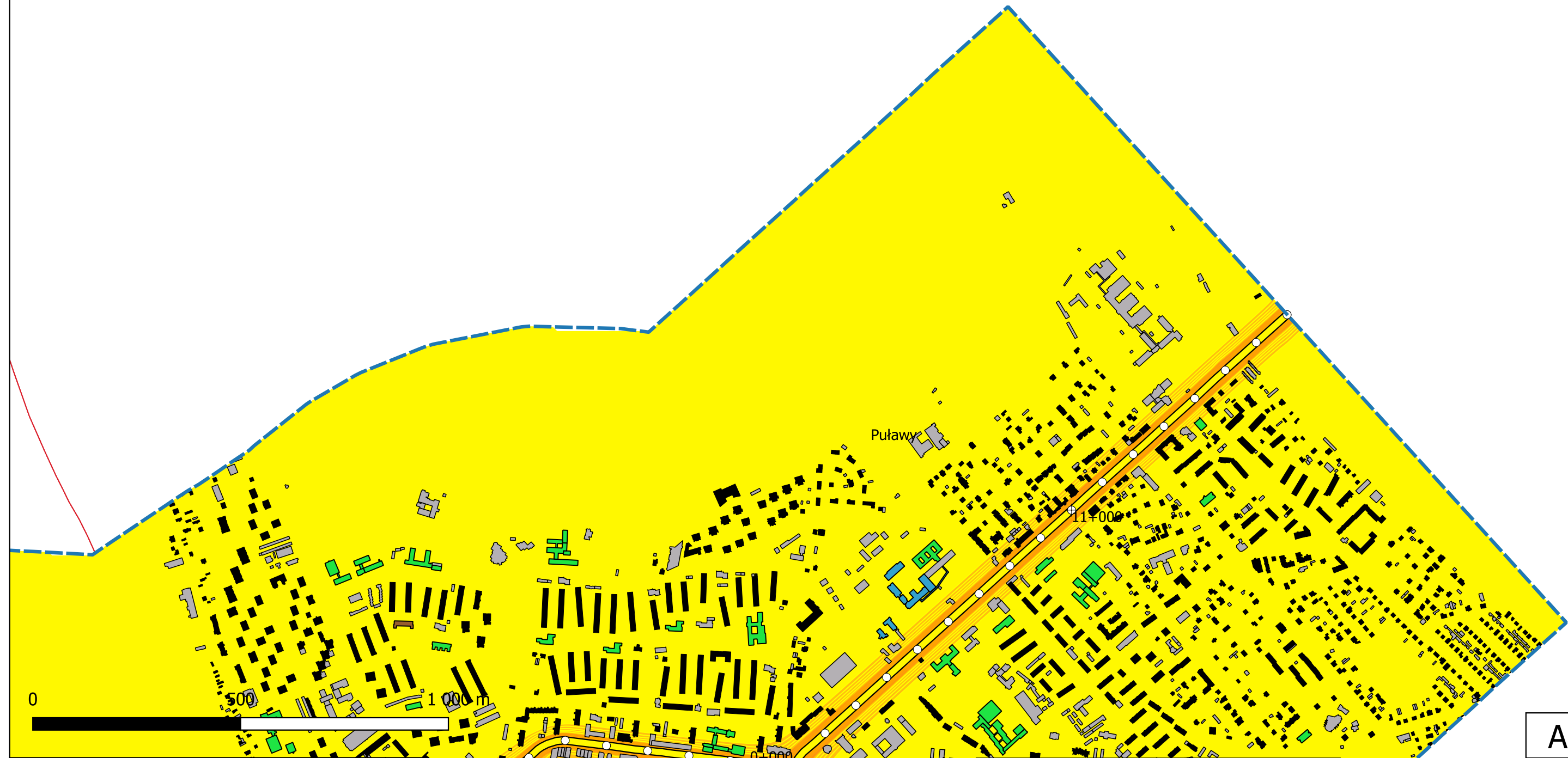

Legenda

- Zakres mapy akustycznej
- Droga wojewódzka
- Granice gmin
- Kilometraż 1,0 km
- Kilometraż 0,1 km
- Budynek**
- mieszkalny
- gospodarczy, usługowy, przemysłowy
- związany ze stałym lub czasowym pobylem dzieci i młodzieży
- opieki społecznej
- Szpital

- Przedział emisji
- <math>< 50\text{ dB}</math>
 - 50 - 54.9 dB
 - 55 - 59.9 dB
 - 60 - 64.9 dB
 - 65 - 69.9 dB
 - 70 - 74.9 dB
 - > 75 dB



Mapa emisyjna L_N
 Droga wojewódzka nr
 824: 10+300;12+018
 874a: 0+000;0+701
 874: 7+536;11+820
 Skala: 1:10 000



Arkusz 3/4



Wykonawca: EKKOM SP.z.o.o
ul. dr Józefa Babińskiego 71 B
30-394 Kraków
tel: 12 267-23-33

Legenda

- Zakres mapy akustycznej
- Droga wojewódzka
- Granice gmin

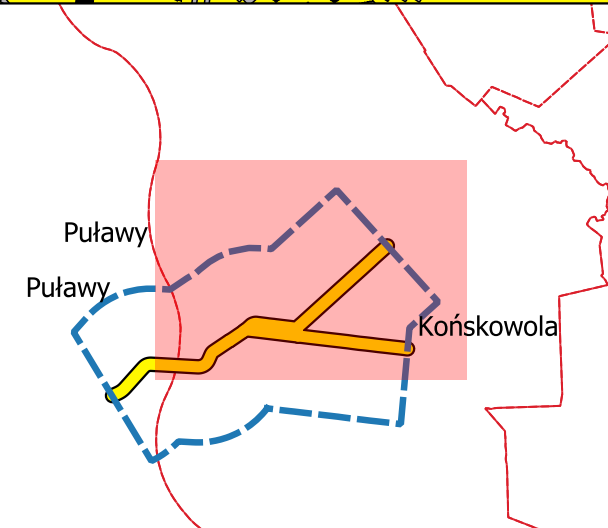
- Kilometraż 1,0 km
- Kilometraż 0,1 km

Budynek

- mieszkalny
- gospodarczy, usługowy, przemysłowy
- związany ze stałym lub czasowym pobytom dzieci i młodzieży
- opieki społecznej
- Szpital

Przedział emisji

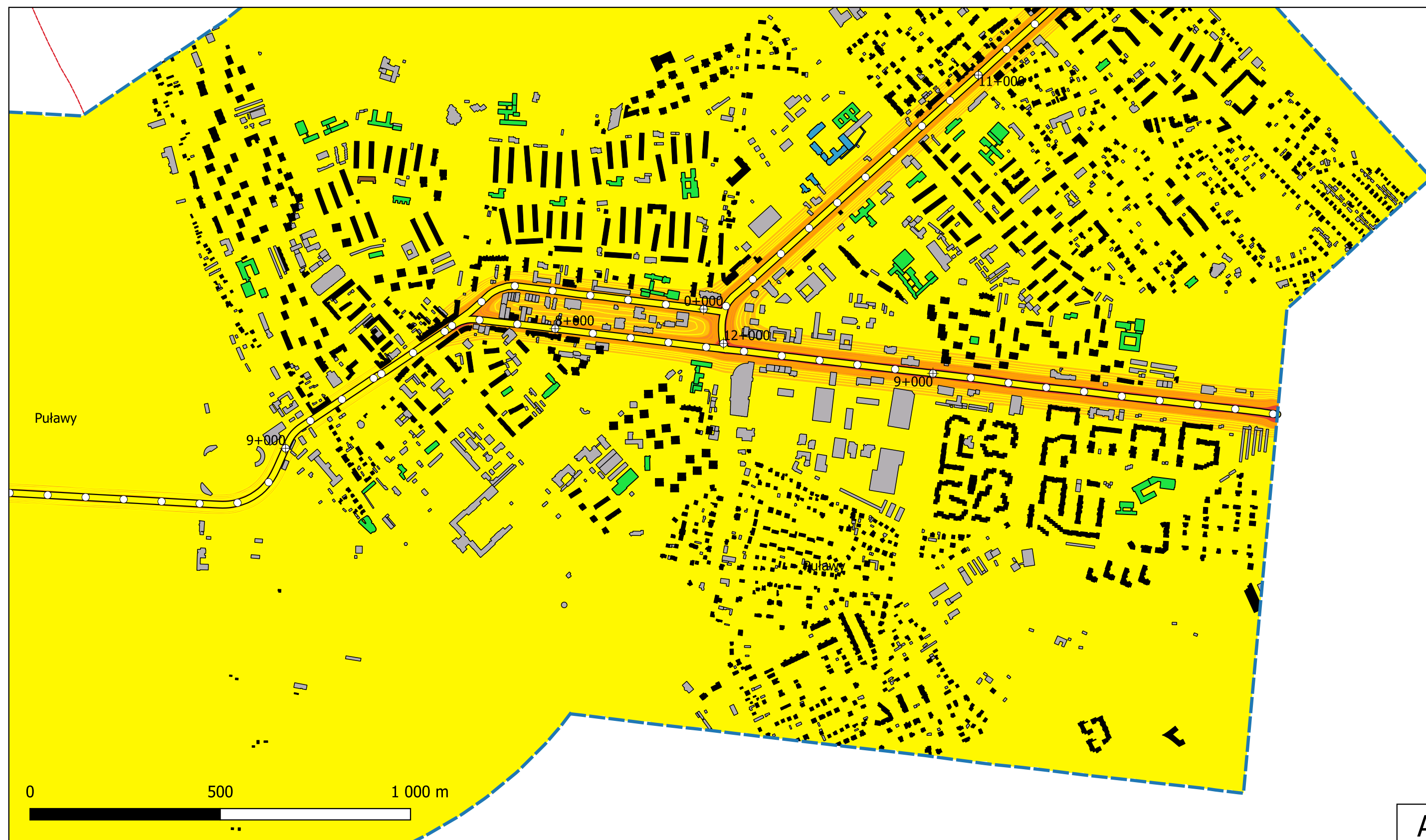
- < 50 dB
- 50 - 54.9 dB
- 55 - 59.9 dB
- 60 - 64.9 dB
- 65 - 69.9 dB
- 70 - 74.9 dB
- > 75 dB



Mapa emisyjna L_N

Droga wojewódzka nr
824: 10+300;12+018
874a: 0+000;0+701
874: 7+536;11+820

Skala: 1:10 000




















Arkusz 4/4

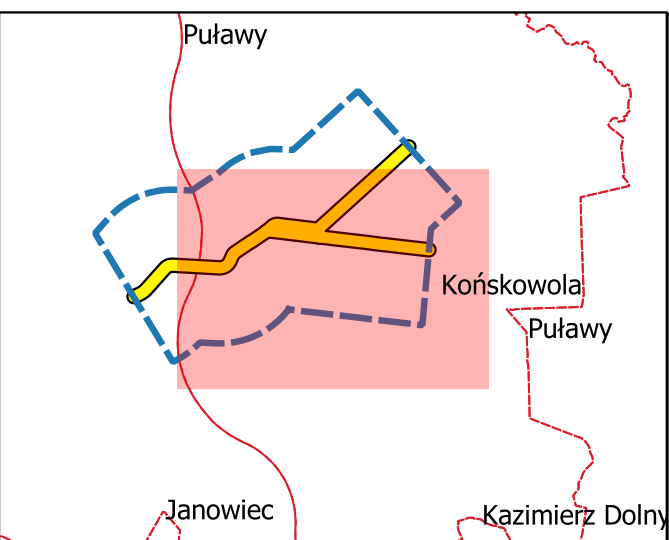


Wykonawca: EKKOM SP.z.o.o
ul. dr Józefa Babińskiego 71 B
30-394 Kraków
tel: 12 267-23-33

Legenda

-  Zakres mapy akustycznej
-  Droga wojewódzka
-  Granice gmin
-  Kilometraż 1,0 km
-  Kilometraż 0,1 km
- Budynek**
-  mieszkalny
-  gospodarczy, usługowy, przemysłowy
-  związany ze stałym lub czasowym pobylem dzieci i młodzieży
-  opieki społecznej
-  Szpital

- Przedział emisji
-  <50 dB
 -  50 - 54.9 dB
 -  55 - 59.9 dB
 -  60 - 64.9 dB
 -  65 - 69.9 dB
 -  70 - 74.9 dB
 -  > 75 dB



Mapa emisyjna L_N
Droga wojewódzka nr
824: 10+300;12+018
874a: 0+000;0+701
874: 7+536;11+820

Skala: 1:10 000