



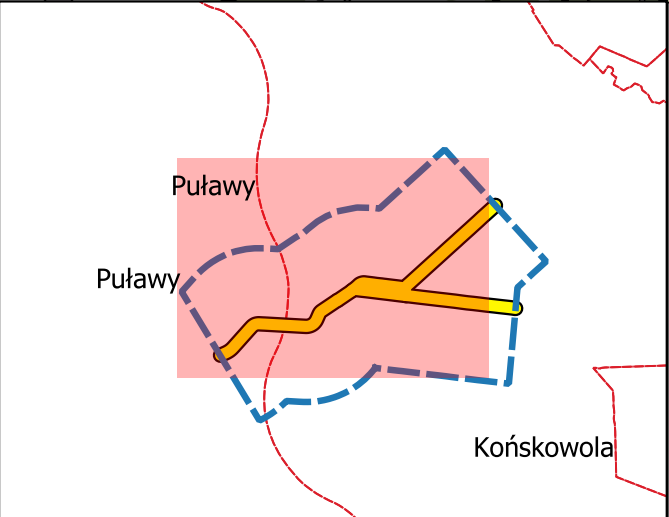
Wykonawca: EKKOM SP.z.o.o
 ul. dr Józefa Babińskiego 71 B
 30-394 Kraków
 tel: 12 267-23-33

Legenda

- Zakres mapy akustycznej
- Droga wojewódzka
- Granice gmin
- Kilometraż 1,0 km
- Kilometraż 0,1 km
- Budynek**
- mieszkalny
- gospodarczy, usługowy, przemysłowy
- związany ze stałym lub czasowym pobytom dzieci i młodzieży
- opieki społecznej
- Szpital

Przedział przekroczeń

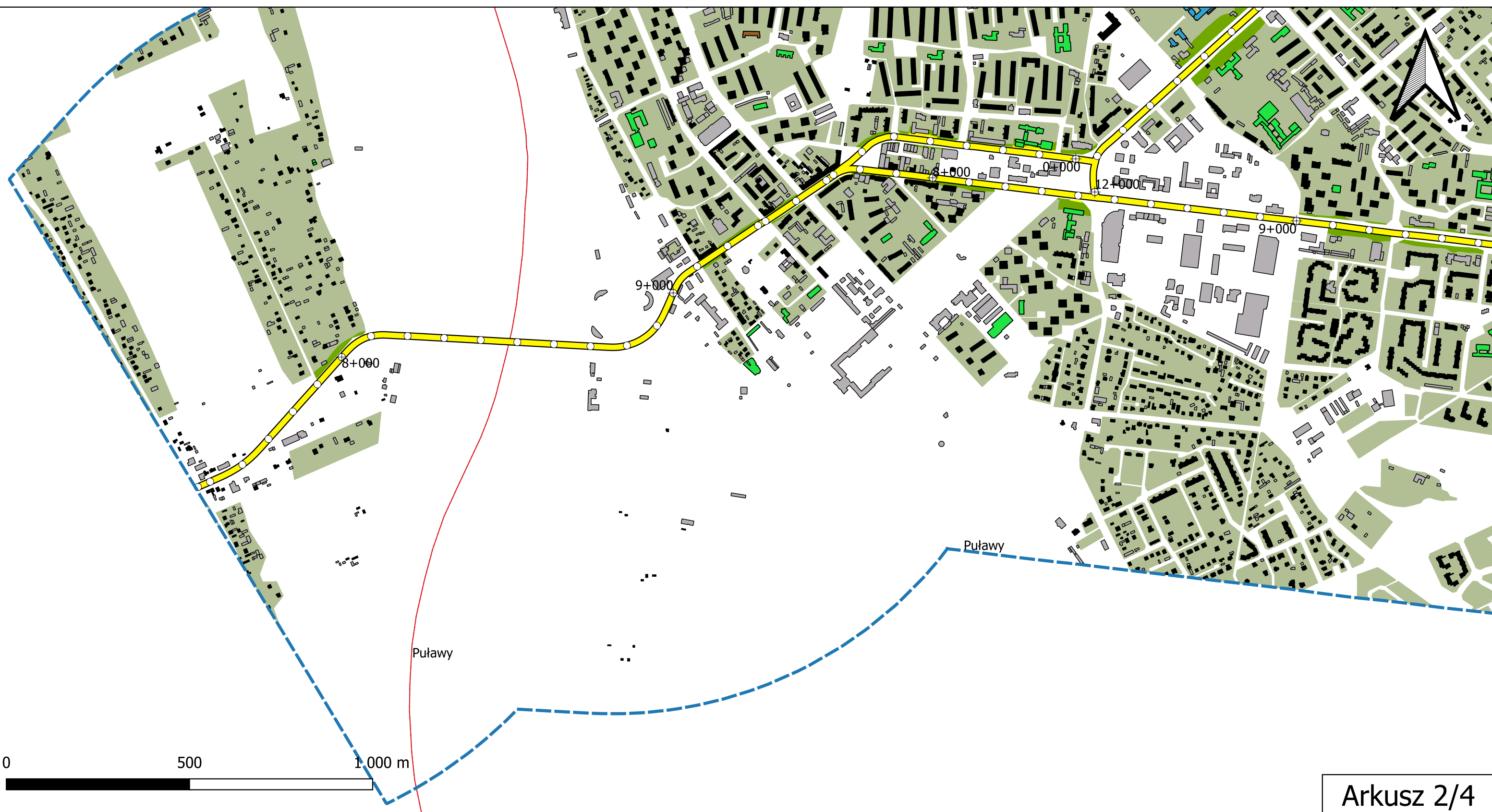
- brak przekroczeń
- 0 - 5 dB
- 5.1 - 10 dB
- 10.1 - 15 dB
- > 15 dB



Mapa przekroczeń L_{DWN}

Droga wojewódzka nr
 824: 10+300;12+018
 874a: 0+000;0+701
 874: 7+536;11+820

Skala: 1:10 000



Arkusz 2/4



Wykonawca: EKKOM SP.z.o.o.
ul. dr Józefa Babińskiego 71 B
30-394 Kraków
tel: 12 267-23-33

Legenda

- Zakres mapy akustycznej
- Droga wojewódzka
- Granice gmin

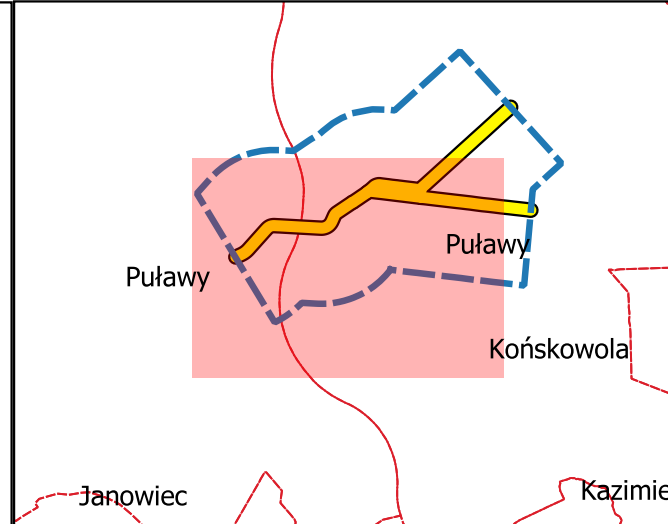
- Kilometraż 1,0 km
- Kilometraż 0,1 km

Budynek

- mieszkalny
- gospodarczy, usługowy, przemysłowy
- związany ze stałym lub czasowym pobytom dzieci i młodzieży
- opieki społecznej
- Szpital

Przedział przekroczeń


- brak przekroczeń
- 0 - 5 dB
- 5.1 - 10 dB
- 10.1 - 15 dB
- > 15 dB



Mapa przekroczeń L_{DWN}

Droga wojewódzka nr
824: 10+300;12+018
874a: 0+000;0+701
874: 7+536;11+820

Skala: 1:10 000



Arkusz 3/4



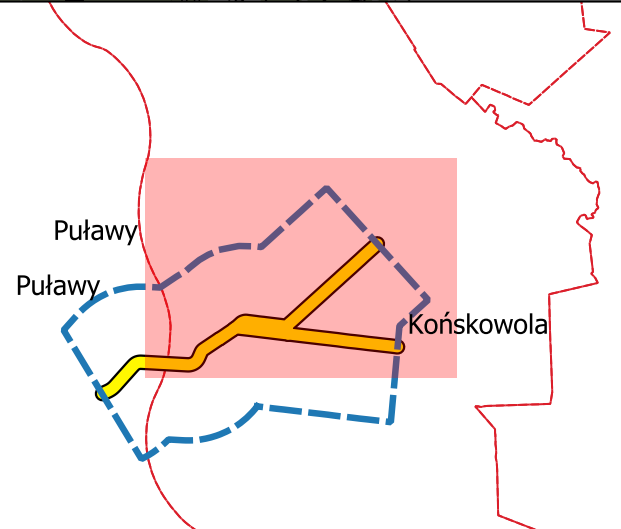
Wykonawca: EKKOM SP.z.o.o
ul. dr Józefa Babińskiego 71 B
30-394 Kraków
tel: 12 267-23-33

Legenda

- Zakres mapy akustycznej
- Droga wojewódzka
- Granice gmin
- Kilometraż 1,0 km
- Kilometraż 0,1 km
- Budynek**
- mieszkalny
- gospodarczy, usługowy, przemysłowy
- związany ze stałym lub czasowym pobytom dzieci i młodzieży
- opieki społecznej
- Szpital

Przedział przekroczeń

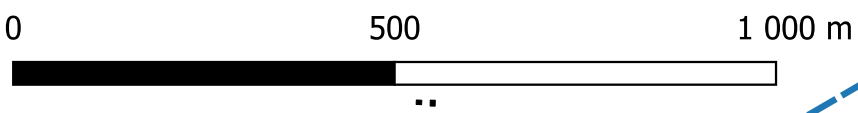
- brak przekroczeń
- 0 - 5 dB
- 5.1 - 10 dB
- 10.1 - 15 dB
- > 15 dB



Mapa przekroczeń L_{DWN}

Droga wojewódzka nr
824: 10+300;12+018
874a: 0+000;0+701
874: 7+536;11+820

Skala: 1:10 000



Arkusz 4/4

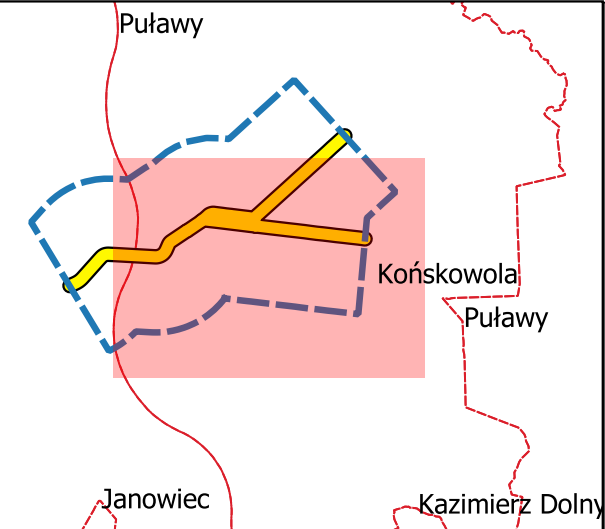


Wykonawca: EKKOM SP.z.o.o
ul. dr Józefa Babińskiego 71 B
30-394 Kraków
tel: 12 267-23-33

Legenda

- Zakres mapy akustycznej
- Droga wojewódzka
- Granice gmin
- Kilometraż 1,0 km
- Kilometraż 0,1 km
- Budynek
 - mieszkalny
 - gospodarczy, usługowy, przemysłowy
 - związany ze stałym lub czasowym pobytom dzieci i młodzieży
 - opieki społecznej
 - Szpital

- Przedział przekroczeń
- brak przekroczeń
 - 0 - 5 dB
 - 5.1 - 10 dB
 - 10.1 - 15 dB
 - > 15 dB



Mapa przekroczeń L_{DWN}

Droga wojewódzka nr
824: 10+300;12+018
874a: 0+000;0+701
874: 7+536;11+820

Skala: 1:10 000