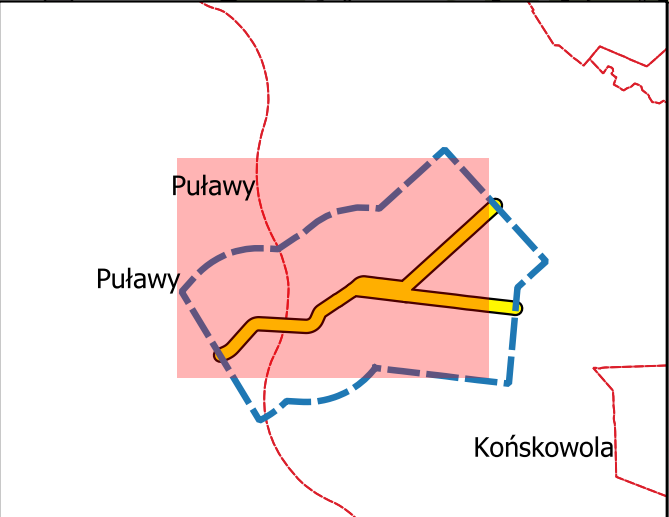




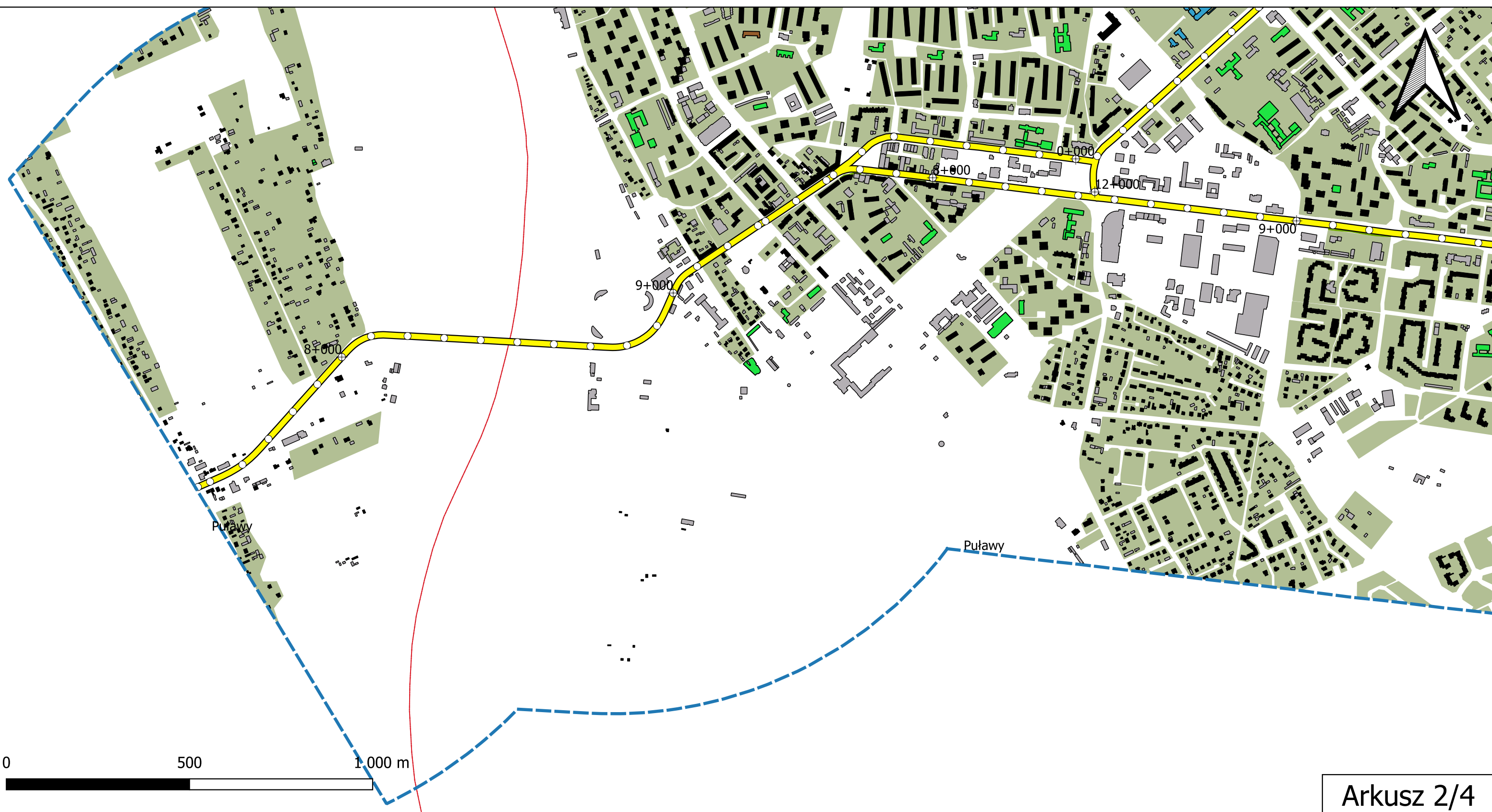
Wykonawca: EKKOM SP.z.o.o  
 ul. dr Józefa Babińskiego 71 B  
 30-394 Kraków  
 tel: 12 267-23-33

- Legenda**
- Zakres mapy akustycznej
  - Droga wojewódzka
  - Granice gmin
  - Kilometraż 1,0 km
  - Kilometraż 0,1 km
  - Budynek**
  - mieszkalny
  - gospodarczy, usługowy, przemysłowy
  - związany ze stałym lub czasowym pobytom dzieci i młodzieży
  - opieki społecznej
  - Szpital

- Przedział przekroczeń**
- brak przekroczeń
  - 1 - 5 dB
  - 5.1 - 10 dB
  - 10.1 - 15 dB
  - > 15 dB



**Mapa przekroczeń L<sub>N</sub>**  
 Droga wojewódzka nr  
 824: 10+300;12+018  
 874a: 0+000;0+701  
 874: 7+536;11+820  
 Skala: 1:10 000



Arkusz 2/4



Wykonawca: EKKOM SP.z.o.o  
 ul. dr Józefa Babińskiego 71 B  
 30-394 Kraków  
 tel: 12 267-23-33

**Legenda**

- Zakres mapy akustycznej
- Droga wojewódzka
- Granice gmin

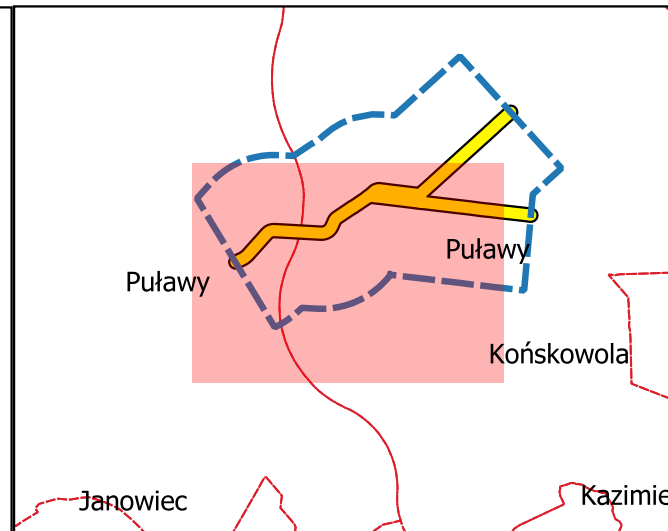
- Kilometraż 1,0 km
- Kilometraż 0,1 km

**Budynek**

- mieszkalny
- gospodarczy, usługowy, przemysłowy
- związany ze stałym lub czasowym pobytom dzieci i młodzieży
- opieki społecznej
- Szpital

**Przedział przekroczeń**

- brak przekroczeń
- 1 - 5 dB
- 5.1 - 10 dB
- 10.1 - 15 dB
- > 15 dB




**Mapa przekroczeń L<sub>N</sub>**

Droga wojewódzka nr  
 824: 10+300;12+018  
 874a: 0+000;0+701  
 874: 7+536;11+820

Skala: 1:10 000



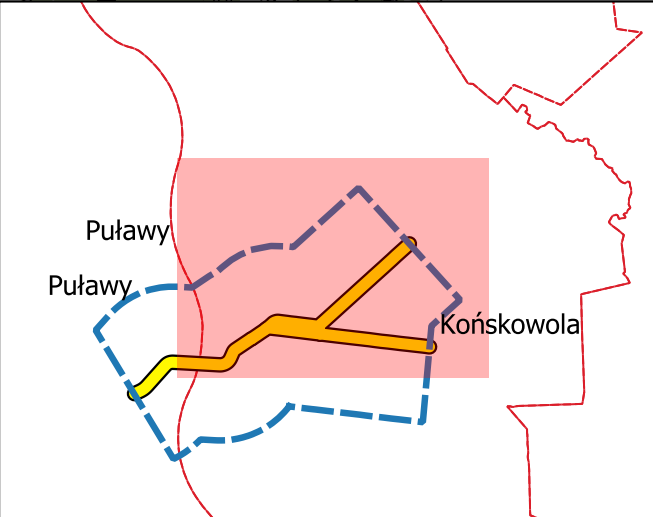


Arkusz 3/4

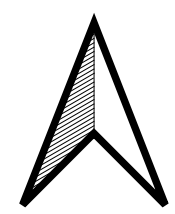


Wykonawca: EKKOM SP.z.o.o  
ul. dr Józefa Babińskiego 71 B  
30-394 Kraków  
tel: 12 267-23-33

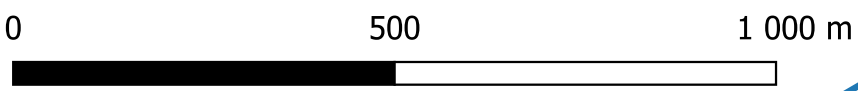
Legenda	
	Zakres mapy akustycznej
	Droga wojewódzka
	Granice gmin
	Kilometraż 1,0 km
	Kilometraż 0,1 km
Budynek	
	mieszkalny
	gospodarczy, usługowy, przemysłowy
	związany ze stałym lub czasowym pobytom dzieci i młodzieży
	opieki społecznej
	Szpital
Przedział przekroczeń	
	brak przekroczeń
	1 - 5 dB
	5.1 - 10 dB
	10.1 - 15 dB
	> 15 dB



Mapa przekroczeń L<sub>N</sub>  
Droga wojewódzka nr  
824: 10+300;12+018  
874a: 0+000;0+701  
874: 7+536;11+820  
Skala: 1:10 000



Puławy



Arkusz 4/4



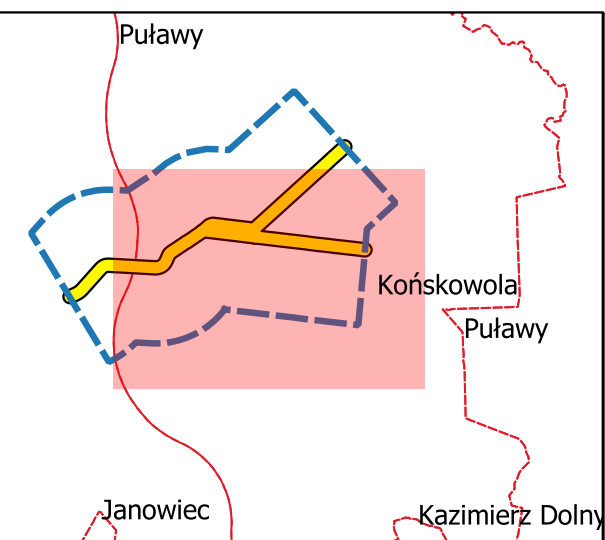
Wykonawca: EKKOM SP.z.o.o  
ul. dr Józefa Babińskiego 71 B  
30-394 Kraków  
tel: 12 267-23-33

Legenda

- Zakres mapy akustycznej
- Droga wojewódzka
- Granice gmin
- Kilometraż 1,0 km
- Kilometraż 0,1 km
- Budynek**
- mieszkalny
- gospodarczy, usługowy, przemysłowy
- związany ze stałym lub czasowym pobytom dzieci i młodzieży
- opieki społecznej
- Szpital

Przedział przekroczeń

- brak przekroczeń
- 1 - 5 dB
- 5.1 - 10 dB
- 10.1 - 15 dB
- > 15 dB



Mapa przekroczeń L<sub>N</sub>  
 Droga wojewódzka nr  
 824: 10+300;12+018  
 874a: 0+000;0+701  
 874: 7+536;11+820  
 Skala: 1:10 000