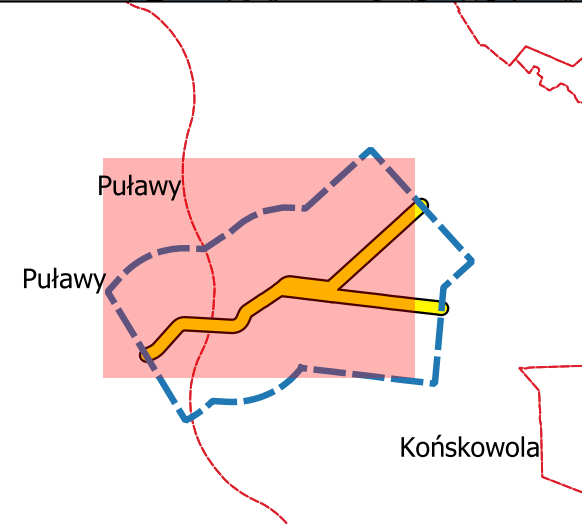


Wykonawca: EKKOM SP.z.o.o
 ul. dr Józefa Babińskiego 71 B
 30-394 Kraków
 tel: 12 267-23-33

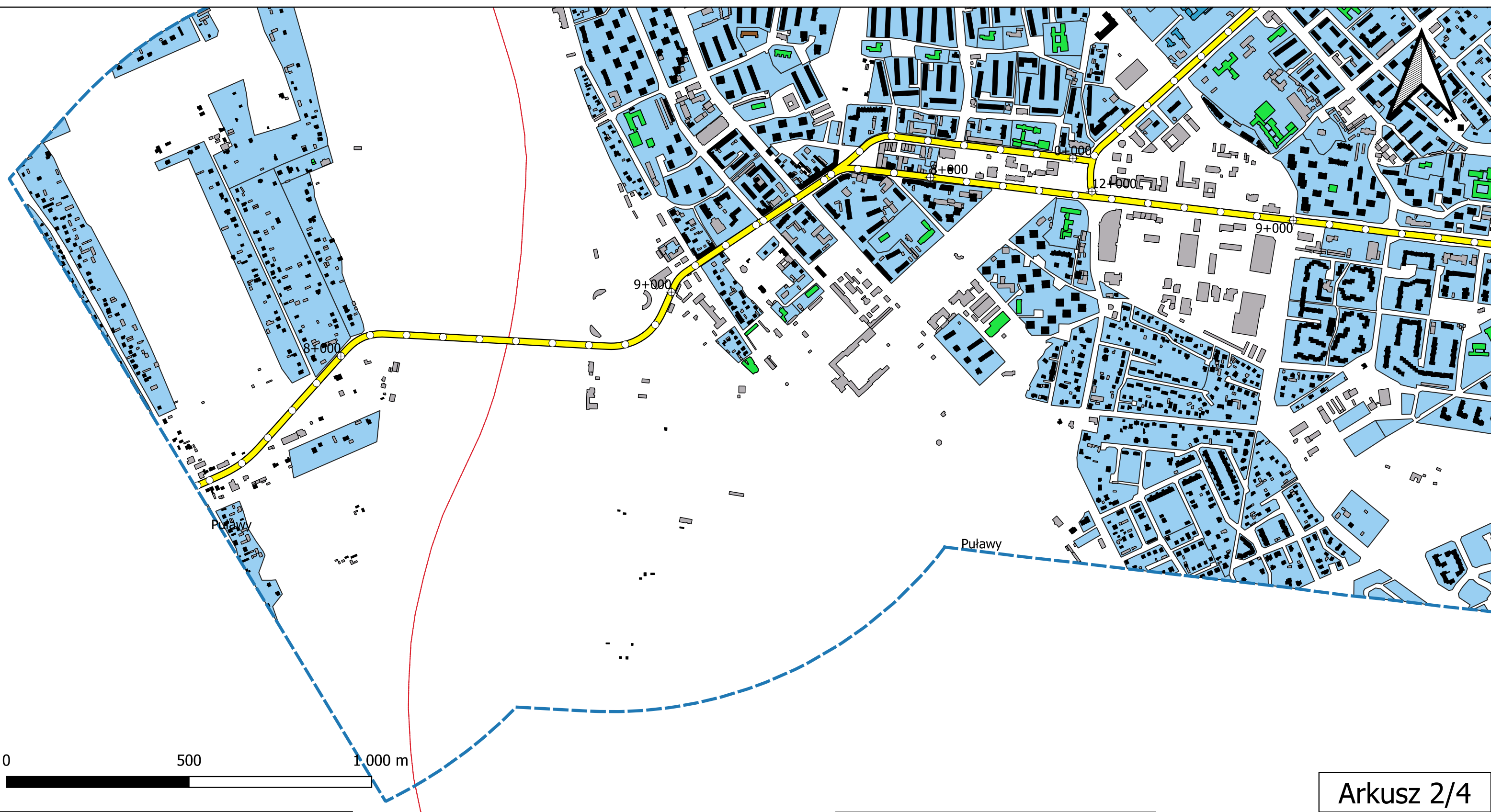
Legenda

- Zakres mapy akustycznej
- Droga wojewódzka
- Granice gmin
- Kilometraż 1,0 km
- Kilometraż 0,1 km
- Budynek**
- mieszkalny
- gospodarczy, usługowy, przemysłowy
- związany ze stałym lub czasowym pobytom dzieci i młodzieży
- opieki społecznej
- Szpital

Dopuszczalne wartości
 hałasu
 59 dB



Mapa obszarów wrażliwych L_N
 Droga wojewódzka nr
 824: 10+300;12+018
 874a: 0+000;0+701
 874: 7+536;11+820
 Skala: 1:10 000



Arkusz 2/4

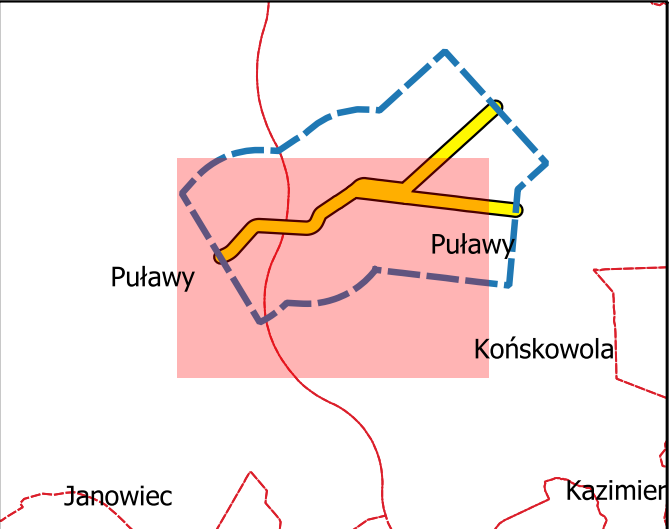


Wykonawca: EKKOM SP.z.o.o
 ul. dr Józefa Babińskiego 71 B
 30-394 Kraków
 tel: 12 267-23-33


Legenda

- Zakres mapy akustycznej
- Droga wojewódzka
- Granice gmin
- Kilometraż 1,0 km
- Kilometraż 0,1 km
- Budynek**
- mieszkalny
- gospodarczy, usługowy, przemysłowy
- związany ze stałym lub czasowym pobytom dzieci i młodzieży
- opieki społecznej
- Szpital

Dopuszczalne wartości
 hałasu
 59 dB



Mapa obszarów wrażliwych L_N
 Droga wojewódzka nr
 824: 10+300;12+018
 874a: 0+000;0+701
 874: 7+536;11+820
 Skala: 1:10 000



Arkusz 3/4



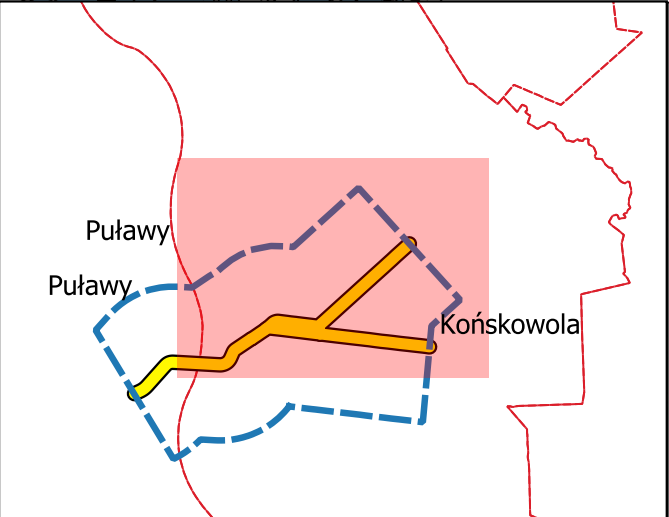
Wykonawca: EKKOM SP.z.o.o
ul. dr Józefa Babińskiego 71 B
30-394 Kraków
tel: 12 267-23-33

Legenda

- Zakres mapy akustycznej
- Droga wojewódzka
- Granice gmin
- Kilometraż 1,0 km
- Kilometraż 0,1 km
- Budynek**
- mieszkalny
- gospodarczy, usługowy, przemysłowy
- związany ze stałym lub czasowym pobytom dzieci i młodzieży
- opieki społecznej
- Szpital

Dopuszczalne wartości hałasu

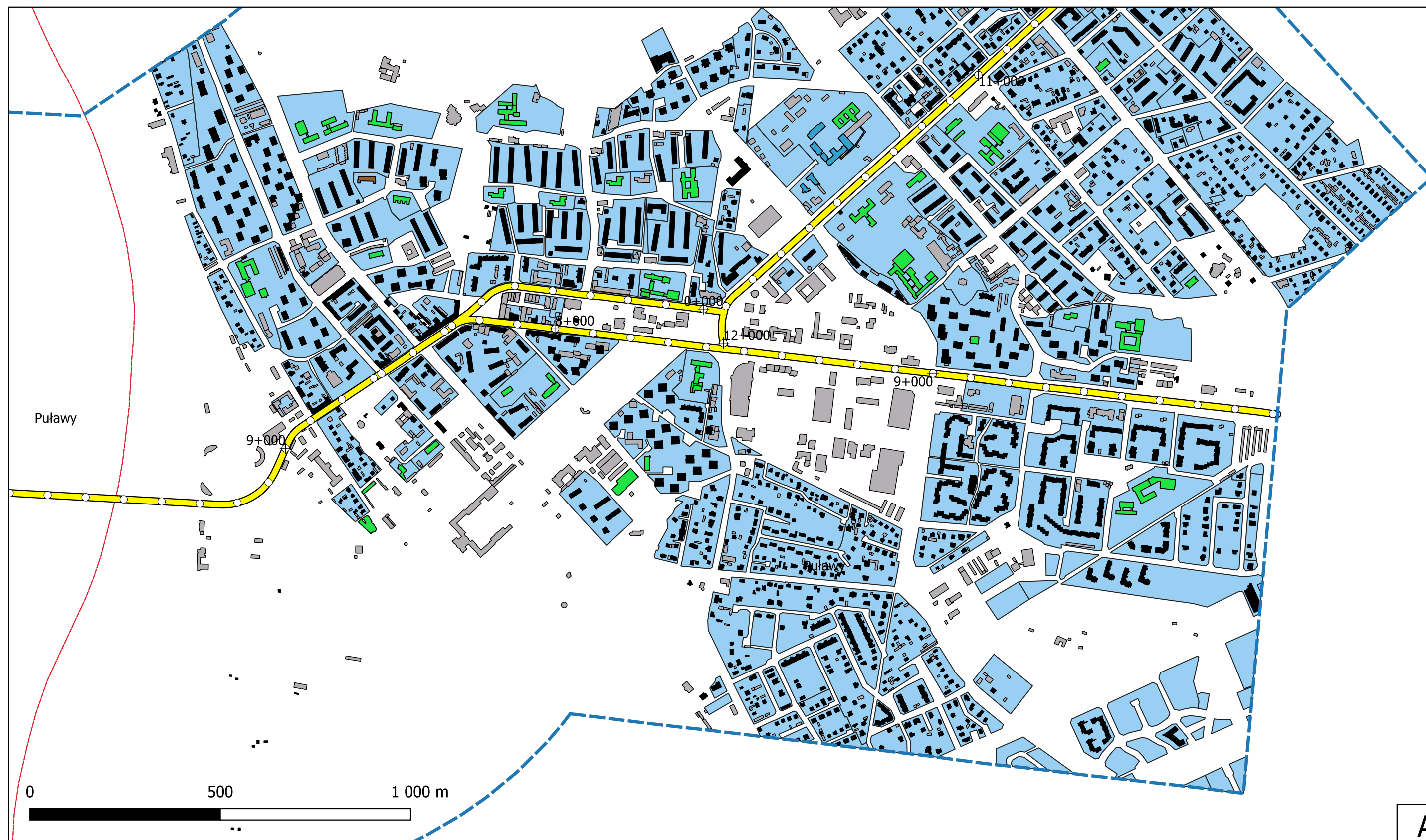
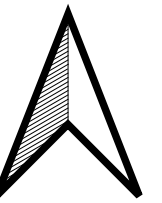
- 59 dB



Mapa obszarów wrażliwych L_N

Droga wojewódzka nr
824: 10+300;12+018
874a: 0+000;0+701
874: 7+536;11+820

Skala: 1:10 000














Arkusz 4/4

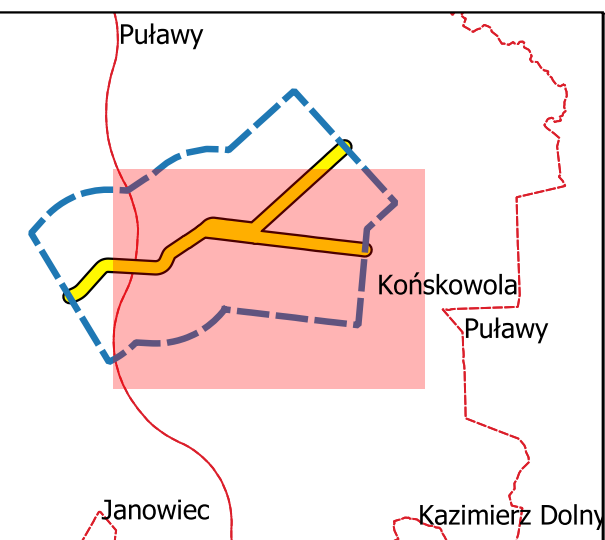


Wykonawca: EKKOM SP.z.o.o
ul. dr Józefa Babińskiego 71 B
30-394 Kraków
tel: 12 267-23-33

Legenda

-  Zakres mapy akustycznej
-  Droga wojewódzka
-  Granice gmin
-  Kilometraż 1,0 km
-  Kilometraż 0,1 km
- Budynek**
-  mieszkalny
-  gospodarczy, usługowy, przemysłowy
-  związany ze stałym lub czasowym pobytom dzieci i młodzieży
-  opieki społecznej
-  Szpital

Dopuszczalne wartości
hałasu
 59 dB



Mapa obszarów wrażliwych L_N
Droga wojewódzka nr
824: 10+300;12+018
874a: 0+000;0+701
874: 7+536;11+820
Skala: 1:10 000