

Puławy

0 500 1 000 m

Arkusz 1/3



Wykonawca: EKKOM SP.z.o.o
ul. dr Józefa Babińskiego 71 B
30-394 Kraków
tel: 12 267-23-33

Legenda

- Zakres mapy akustycznej
- Droga wojewódzka
- Granice gmin

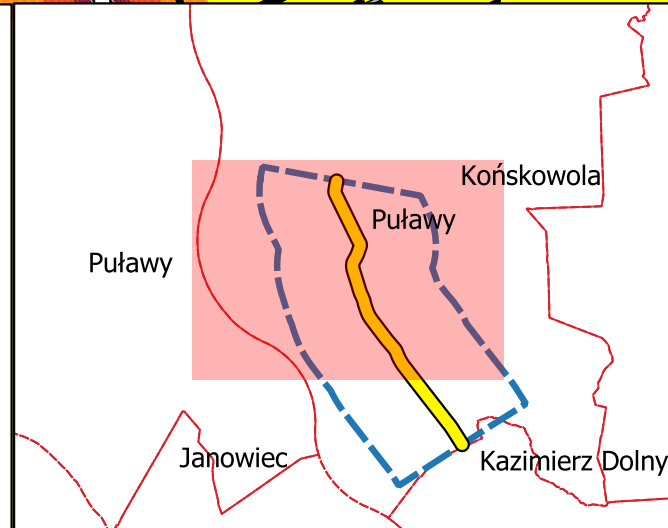
- Kilometraż 1,0 km
- Kilometraż 0,1 km

Budynek

- mieszkalny
- gospodarczy, usługowy, przemysłowy
- związany ze stałym lub czasowym pobytom dzieci i młodzieży
- opieki społecznej
- Szpital

Przedział emisji

- < 50 dB
- 50 - 54.9 dB
- 55 - 59.9 dB
- 60 - 64.9 dB
- 65 - 69.9 dB
- 70 - 74.9 dB
- 75 - 79.9 dB
- > 80 dB



Mapa emisyjna L_{DWN}

Droga wojewódzka nr

824: 12+615;16+633

Skala: 1:10 000





















Arkusz 2/3

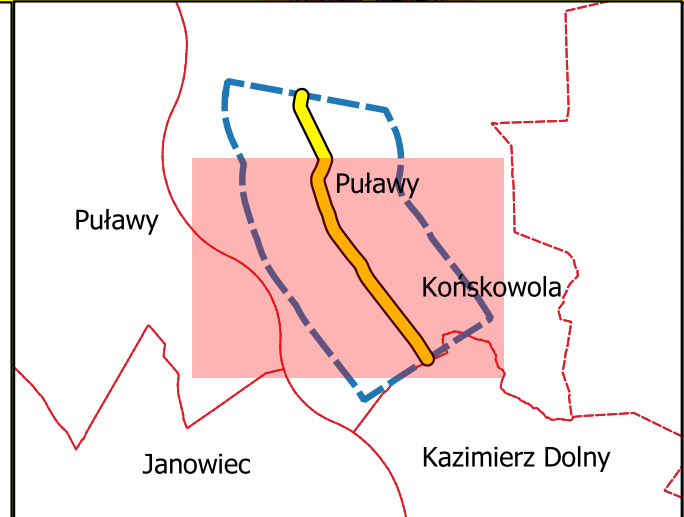


Wykonawca: EKKOM SP.z.o.o
ul. dr Józefa Babińskiego 71 B
30-394 Kraków
tel: 12 267-23-33


Legenda

-  Zakres mapy akustycznej
-  Droga wojewódzka
-  Granice gmin
-  Kilometraż 1,0 km
-  Kilometraż 0,1 km
- Budynek**
-  mieszkalny
-  gospodarczy, usługowy, przemysłowy
-  związany ze stałym lub czasowym pobytom dzieci i młodzieży
-  opieki społecznej
-  Szpital

- Przedział emisji
-  < 50 dB
 -  50 - 54.9 dB
 -  55 - 59.9 dB
 -  60 - 64.9 dB
 -  65 - 69.9 dB
 -  70 - 74.9 dB
 -  75 - 79.9 dB
 -  > 80 dB



Mapa emisyjna L_{DWN}
Droga wojewódzka nr
824: 12+615;16+633
Skala: 1:10 000



Puławy

Puławy

0 500 1 000 m



Arkusz 3/3



Wykonawca: EKKOM SP.z.o.o
ul. dr Józefa Babińskiego 71 B
30-394 Kraków
tel: 12 267-23-33

Legenda

- Zakres mapy akustycznej
- Droga wojewódzka
- Granice gmin

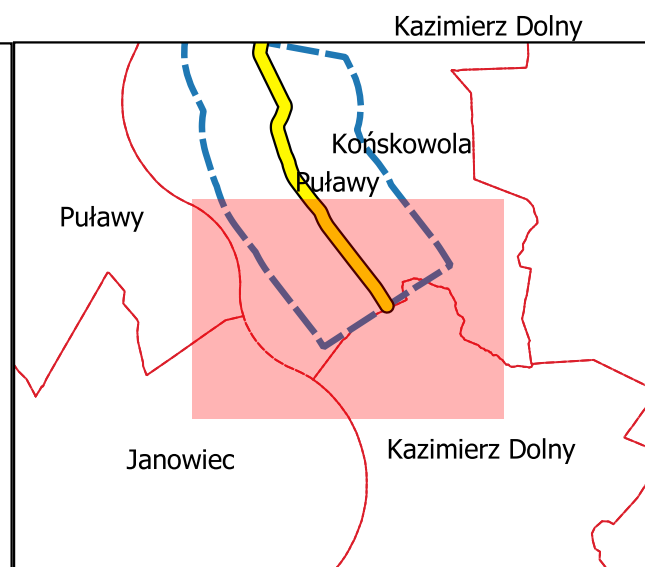
- Kilometraż 1,0 km
- Kilometraż 0,1 km

Budynek

- mieszkalny
- gospodarczy, usługowy, przemysłowy
- związany ze stałym lub czasowym pobytom dzieci i młodzieży
- opieki społecznej
- Szpital

Przedział emisji

- < 50 dB
- 50 - 54.9 dB
- 55 - 59.9 dB
- 60 - 64.9 dB
- 65 - 69.9 dB
- 70 - 74.9 dB
- 75 - 79.9 dB
- > 80 dB



Mapa emisyjna L_{DWN}

Droga wojewódzka nr

824: 12+615;16+633

Skala: 1:10 000