

Puławy

0 500 1 000 m

Arkusz 1/3



Wykonawca: EKKOM SP.z.o.o  
ul. dr Józefa Babińskiego 71 B  
30-394 Kraków  
tel: 12 267-23-33

Legenda

- Zakres mapy akustycznej
- Droga wojewódzka
- Granice gmin

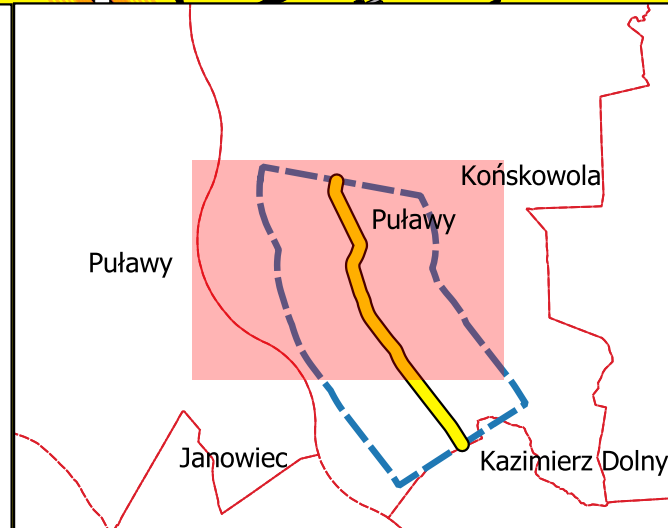
- Kilometraż 1,0 km
- Kilometraż 0,1 km

Budynek

- mieszkalny
- gospodarczy, usługowy, przemysłowy
- związany ze stałym lub czasowym pobytom dzieci i młodzieży
- opieki społecznej
- Szpital

Przedział emisji

- < 50 dB
- 50 - 54.9 dB
- 55 - 59.9 dB
- 60 - 64.9 dB
- 65 - 69.9 dB
- 70 - 74.9 dB
- > 75 dB

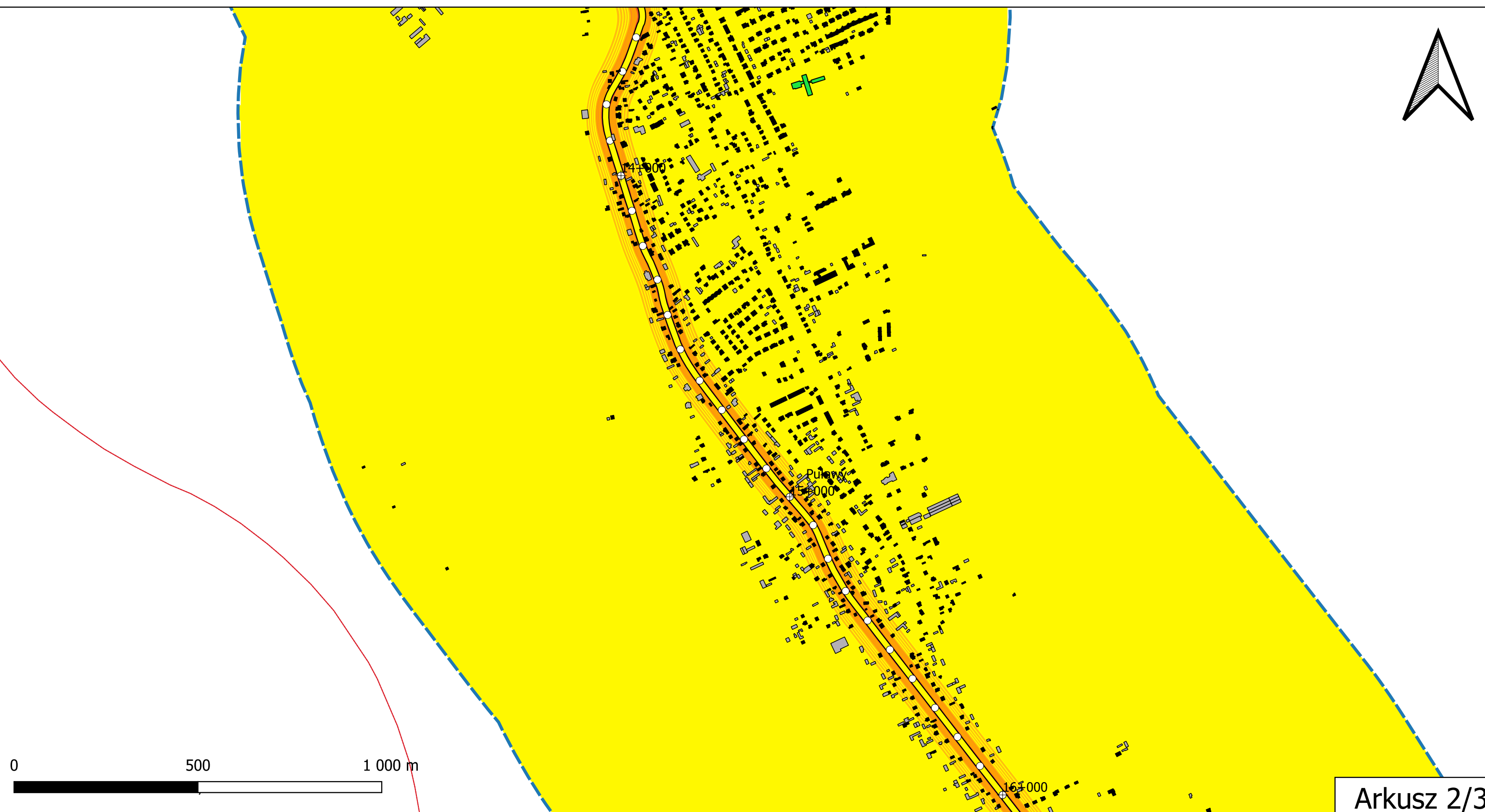


Mapa emisyjna L<sub>N</sub>

Droga wojewódzka nr

824: 12+615;16+633

Skala: 1:10 000



Arkusz 2/3



Wykonawca: EKKOM SP.z.o.o  
ul. dr Józefa Babińskiego 71 B  
30-394 Kraków  
tel: 12 267-23-33

Legenda

- Zakres mapy akustycznej
- Droga wojewódzka
- Granice gmin

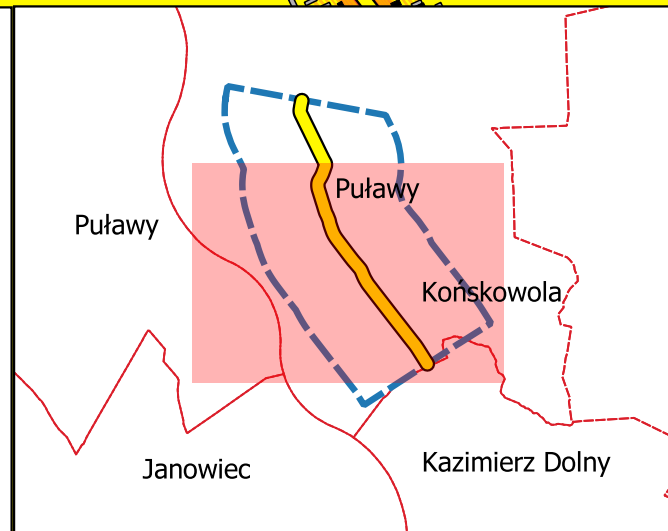
- Kilometraż 1,0 km
- Kilometraż 0,1 km

Budynek

- mieszkalny
- gospodarczy, usługowy, przemysłowy
- związany ze stałym lub czasowym pobytom dzieci i młodzieży
- opieki społecznej
- Szpital

Przedział emisji

- < 50 dB
- 50 - 54.9 dB
- 55 - 59.9 dB
- 60 - 64.9 dB
- 65 - 69.9 dB
- 70 - 74.9 dB
- > 75 dB



Mapa emisyjna L<sub>N</sub>

Droga wojewódzka nr

824: 12+615;16+633

Skala: 1:10 000



Puławy

Puławy

0 500 1 000 m



Arkusz 3/3



Wykonawca: EKKOM SP.z.o.o  
ul. dr Józefa Babińskiego 71 B  
30-394 Kraków  
tel: 12 267-23-33

Legenda

- Zakres mapy akustycznej
- Droga wojewódzka
- Granice gmin

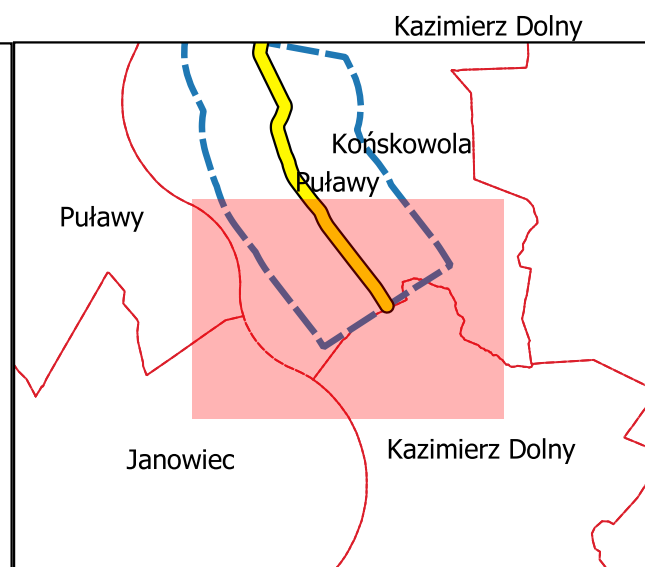
- Kilometraż 1,0 km
- Kilometraż 0,1 km

Budynek

- mieszkalny
- gospodarczy, usługowy, przemysłowy
- związany ze stałym lub czasowym pobytom dzieci i młodzieży
- opieki społecznej
- Szpital

Przedział emisji

- < 50 dB
- 50 - 54.9 dB
- 55 - 59.9 dB
- 60 - 64.9 dB
- 65 - 69.9 dB
- 70 - 74.9 dB
- > 75 dB



Mapa emisyjna L<sub>N</sub>  
Droga wojewódzka nr

824: 12+615;16+633

Skala: 1:10 000