

Puławy

0 500 1 000 m

Arkusz 1/3



Wykonawca: EKKOM SP.z.o.o  
ul. dr Józefa Babińskiego 71 B  
30-394 Kraków  
tel: 12 267-23-33

Legenda

- Zakres mapy akustycznej
- Droga wojewódzka
- Granice gmin

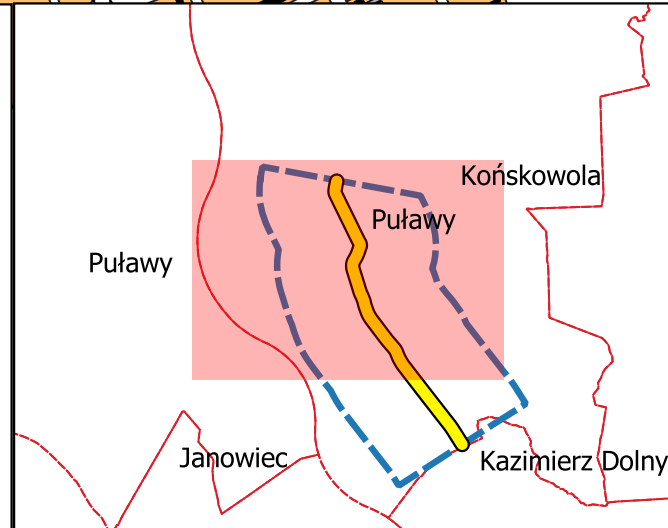
- Kilometraż 1,0 km
- Kilometraż 0,1 km

Budynek

- mieszkalny
- gospodarczy, usługowy, przemysłowy
- związany ze stałym lub czasowym pobytom dzieci i młodzieży
- opieki społecznej
- Szpital

Dopuszczalne wartości hałasu

- 64 dB
- 68 dB

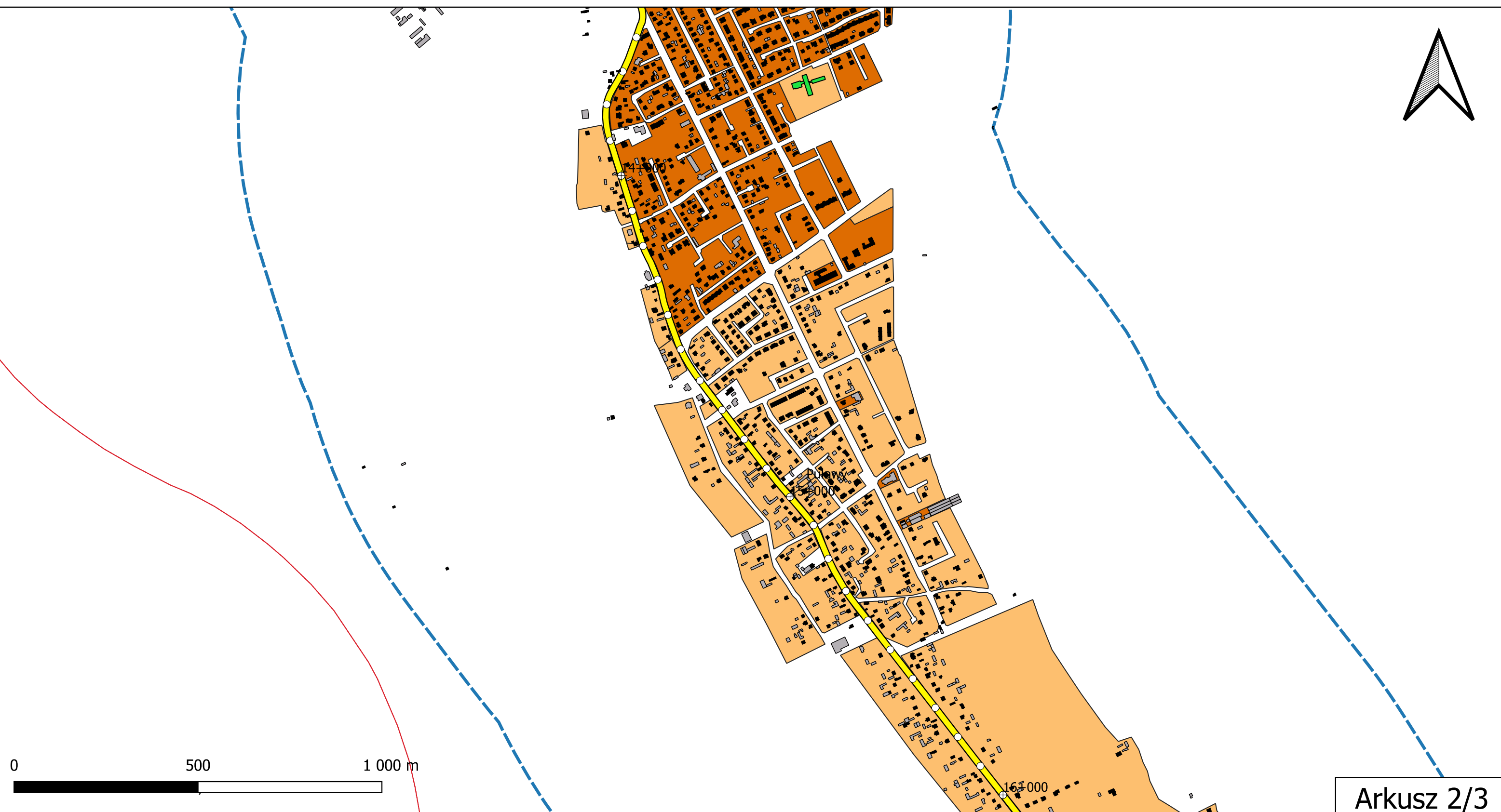



Mapa obszarów wrażliwych  $L_{DWN}$

Droga wojewódzka nr

824: 12+615;16+633

Skala: 1:10 000













Arkusz 2/3





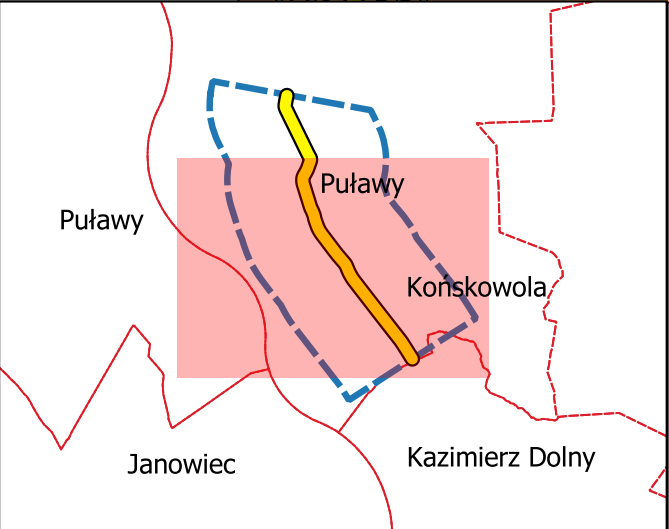
Wykonawca: EKKOM SP.z.o.o  
ul. dr Józefa Babińskiego 71 B  
30-394 Kraków  
tel: 12 267-23-33

Legenda

-  Zakres mapy akustycznej
-  Droga wojewódzka
-  Granice gmin
-  Kilometraż 1,0 km
-  Kilometraż 0,1 km
- Budynek**
-  mieszkalny
-  gospodarczy, usługowy, przemysłowy
-  związany ze stałym lub czasowym pobytom dzieci i młodzieży
-  opieki społecznej
-  Szpital

Dopuszczalne wartości hałasu

-  64 dB
-  68 dB




Mapa obszarów wrażliwych L<sub>DWN</sub>

Droga wojewódzka nr

824: 12+615;16+633

Skala: 1:10 000



Puławy

Puławy

0 500 1 000 m



Arkusz 3/3



Wykonawca: EKKOM SP.z.o.o  
ul. dr Józefa Babińskiego 71 B  
30-394 Kraków  
tel: 12 267-23-33

Legenda

- Zakres mapy akustycznej
- Droga wojewódzka
- Granice gmin

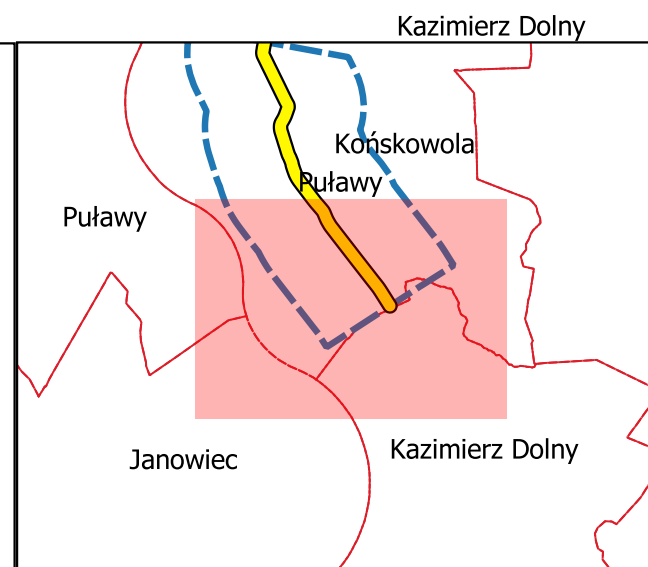
- Kilometraż 1,0 km
- Kilometraż 0,1 km

Budynek

- mieszkalny
- gospodarczy, usługowy, przemysłowy
- związany ze stałym lub czasowym pobytom dzieci i młodzieży
- opieki społecznej
- Szpital

Dopuszczalne wartości hałasu

- 64 dB
- 68 dB



Mapa obszarów wrażliwych  $L_{DWN}$

Droga wojewódzka nr

824: 12+615;16+633

Skala: 1:10 000