

Arkusz 1/4



Wykonawca: EKKOM SP.z.o.o
ul. dr Józefa Babińskiego 71 B
30-394 Kraków
tel: 12 267-23-33

Legenda

- Droga wojewódzka
- Zakres mapy akustycznej
- Granice gmin
- Kilometraż:
 - 1,0 km
 - 0,1 km
- Budynki - funkcje:
 - Budynek mieszkalny
 - Budynek gospodarczy, usługowy, przemysłowy
 - Szpital
 - Budynek związany ze stałym lub czasowym pobytem dzieci i młodzieży
 - Dom opieki społecznej

Przedziały emisji:

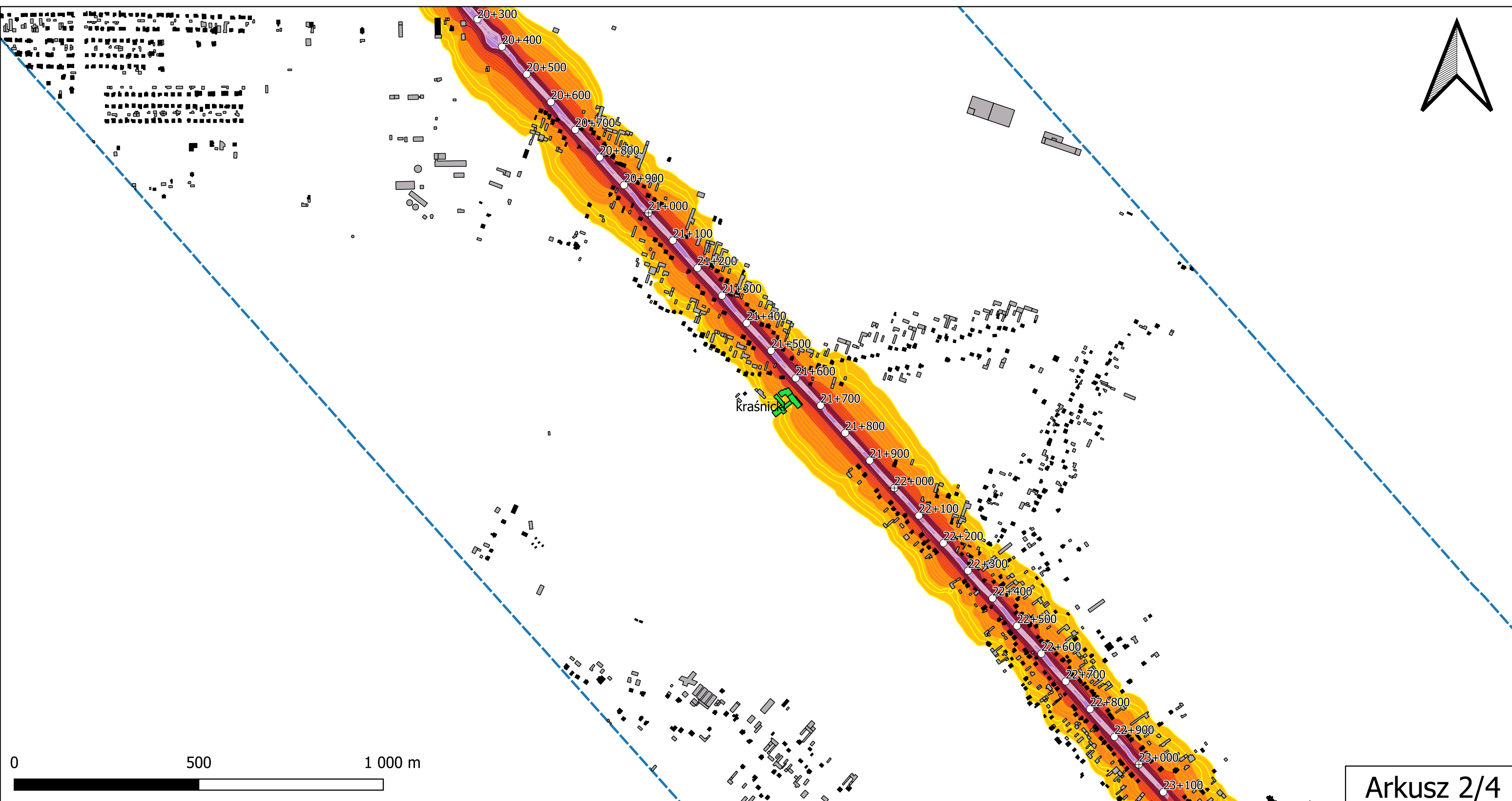

- 50 - 54.9 dB
- 55 - 59.9 dB
- 60 - 64.9 dB
- 65 - 69.9 dB
- 70 - 74.9 dB
- 75 - 79.9 dB
- > 80 dB



Rezultaty działań planowanych
Mapa emisji L_{DWN}

Droga wojewódzka nr 822: 4+709;6+866

Skala: 1:10 000













Arkusz 2/4










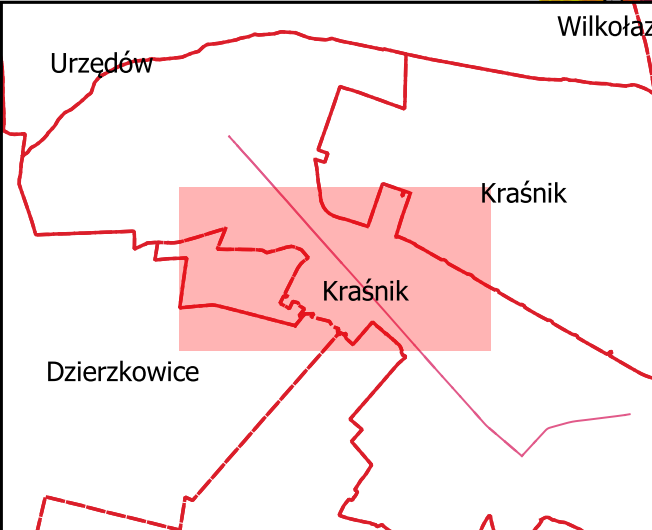
Wykonawca: EKKOM SP.z.o.o
ul. dr Józefa Babińskiego 71 B
30-394 Kraków
tel: 12 267-23-33

Legenda

-  Droga wojewódzka
-  Zakres mapy akustycznej
-  Granice gmin
- Kilometraż:
 -  1,0 km
 -  0,1 km
- Budynki - funkcje:
 -  Budynek mieszkalny
 -  Budynek gospodarczy, usługowy, przemysłowy
 -  Szpital
 -  Budynek związany ze stałym lub czasowym pobytem dzieci i młodzieży
 -  Dom opieki społecznej

Przedziały imisji:

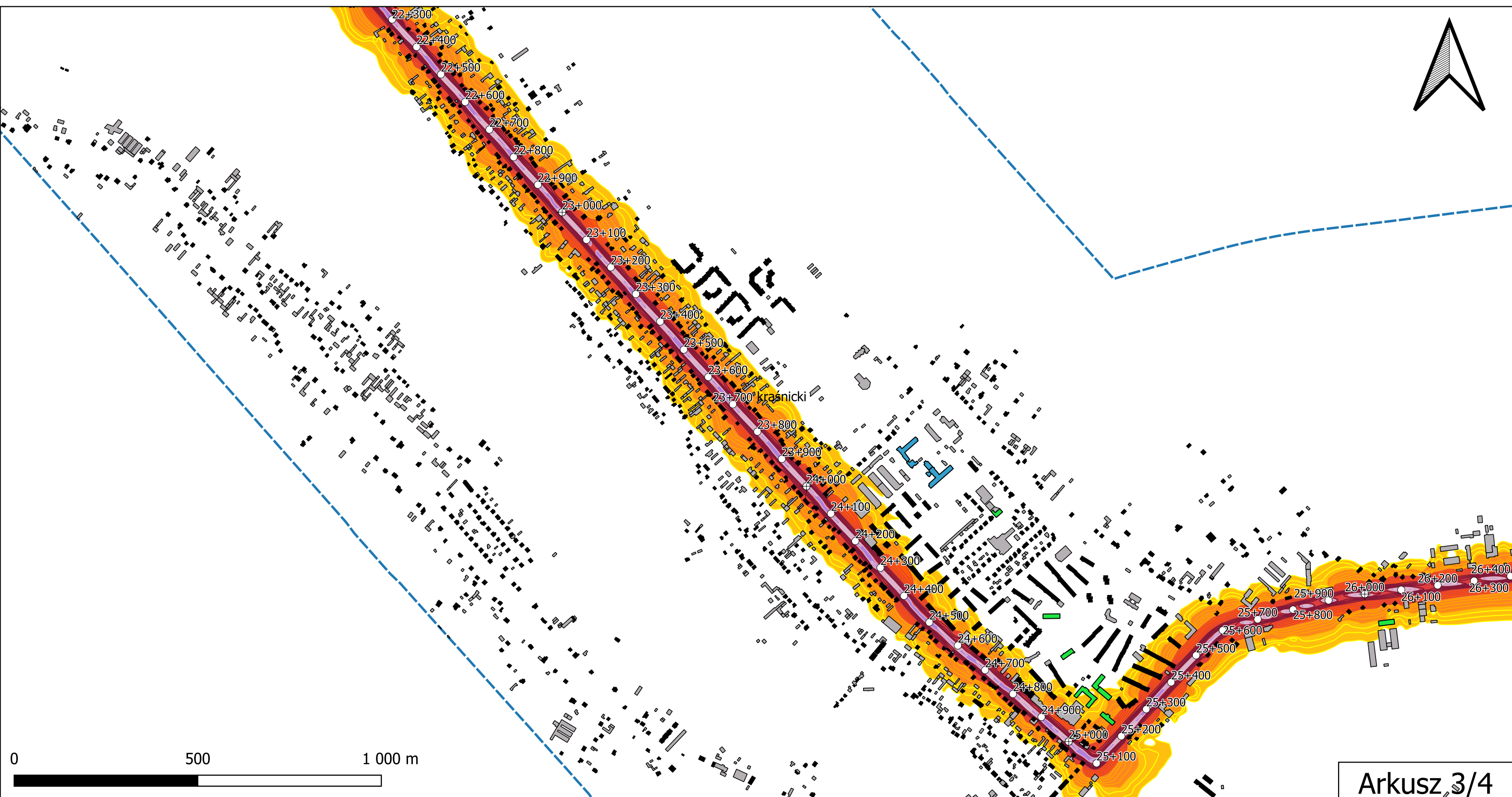

-  50 - 54.9 dB
-  55 - 59.9 dB
-  60 - 64.9 dB
-  65 - 69.9 dB
-  70 - 74.9 dB
-  75 - 79.9 dB
-  > 80 dB



Rezultaty działań
planowanych
Mapa imisji L_{DWN}

Droga wojewódzka nr
822: 4+709;6+866

Skala: 1:10 000



Arkusz 3/4



Wykonawca: EKKOM SP.z.o.o
ul. dr Józefa Babińskiego 71 B
30-394 Kraków
tel: 12 267-23-33

Legenda

- Droga wojewódzka
- Zakres mapy akustycznej
- Granice gmin
- Kilometraż:
 - 1,0 km
 - 0,1 km
- Budynki - funkcje:
 - Budynek mieszkalny
 - Budynek gospodarczy, usługowy, przemysłowy
 - Szpital
 - Budynek związany ze stałym lub czasowym pobytem dzieci i młodzieży
 - Dom opieki społecznej

Przedziały emisji:

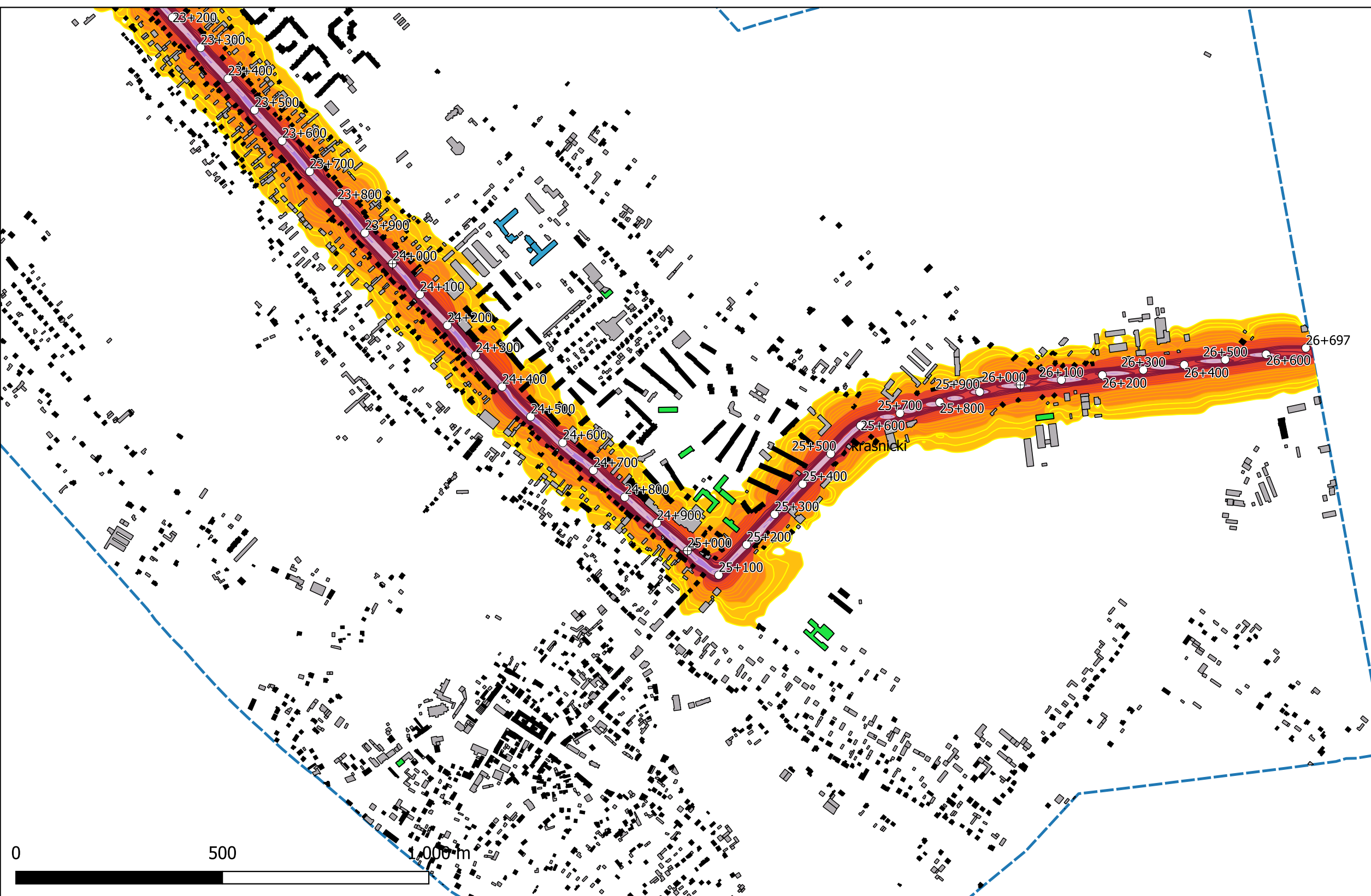

- 50 - 54.9 dB
- 55 - 59.9 dB
- 60 - 64.9 dB
- 65 - 69.9 dB
- 70 - 74.9 dB
- 75 - 79.9 dB
- > 80 dB



Rezultaty działań planowanych
Mapa emisji L_{DWN}

Droga wojewódzka nr 822: 4+709;6+866

Skala: 1:10 000













Arkusz 4/4










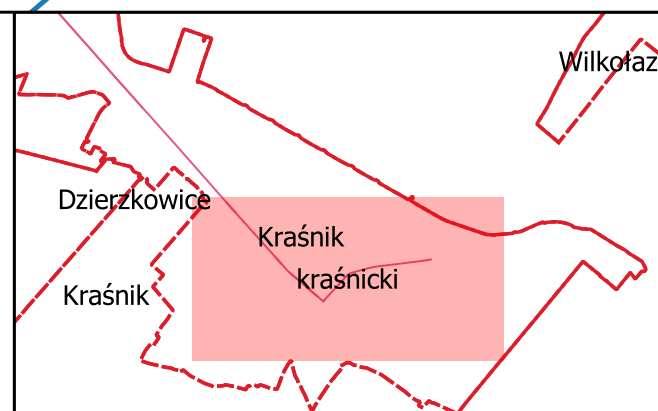
Wykonawca: EKKOM SP.z.o.o
ul. dr Józefa Babińskiego 71 B
30-394 Kraków
tel: 12 267-23-33

Legenda

-  Droga wojewódzka
-  Zakres mapy akustycznej
-  Granice gmin
- Kilometraż:
 -  1,0 km
 -  0,1 km
- Budynki - funkcje:
 -  Budynek mieszkalny
 -  Budynek gospodarczy, usługowy, przemysłowy
 -  Szpital
 -  Budynek związany ze stałym lub czasowym pobytem dzieci i młodzieży
 -  Dom opieki społecznej

Przedziały imisji:

-  50 - 54.9 dB
-  55 - 59.9 dB
-  60 - 64.9 dB
-  65 - 69.9 dB
-  70 - 74.9 dB
-  75 - 79.9 dB
-  > 80 dB



Rezultaty działań
planowanych
Mapa imisji L_{DWN}

Droga wojewódzka nr
822: 4+709;6+866

Skala: 1:10 000