

Arkusz 1/4



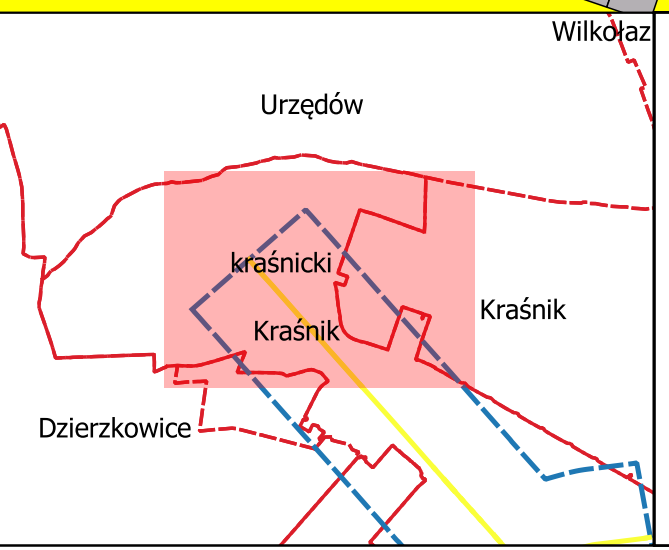
Wykonawca: EKKOM SP.z.o.o
 ul. dr Józefa Babińskiego 71 B
 30-394 Kraków
 tel: 12 267-23-33

Legenda

- Zakres mapy akustycznej
- Droga wojewódzka
- Granice gmin
- Kilometrąż:
 - 1,0 km
 - 0,1 km
- Budynek:
 - mieszkalny
 - gospodarczy, usługowy, przemysłowy
 - Szpital
 - związany ze stałym lub czasowym pobytem dzieci i młodzieży

Przedział emisji:

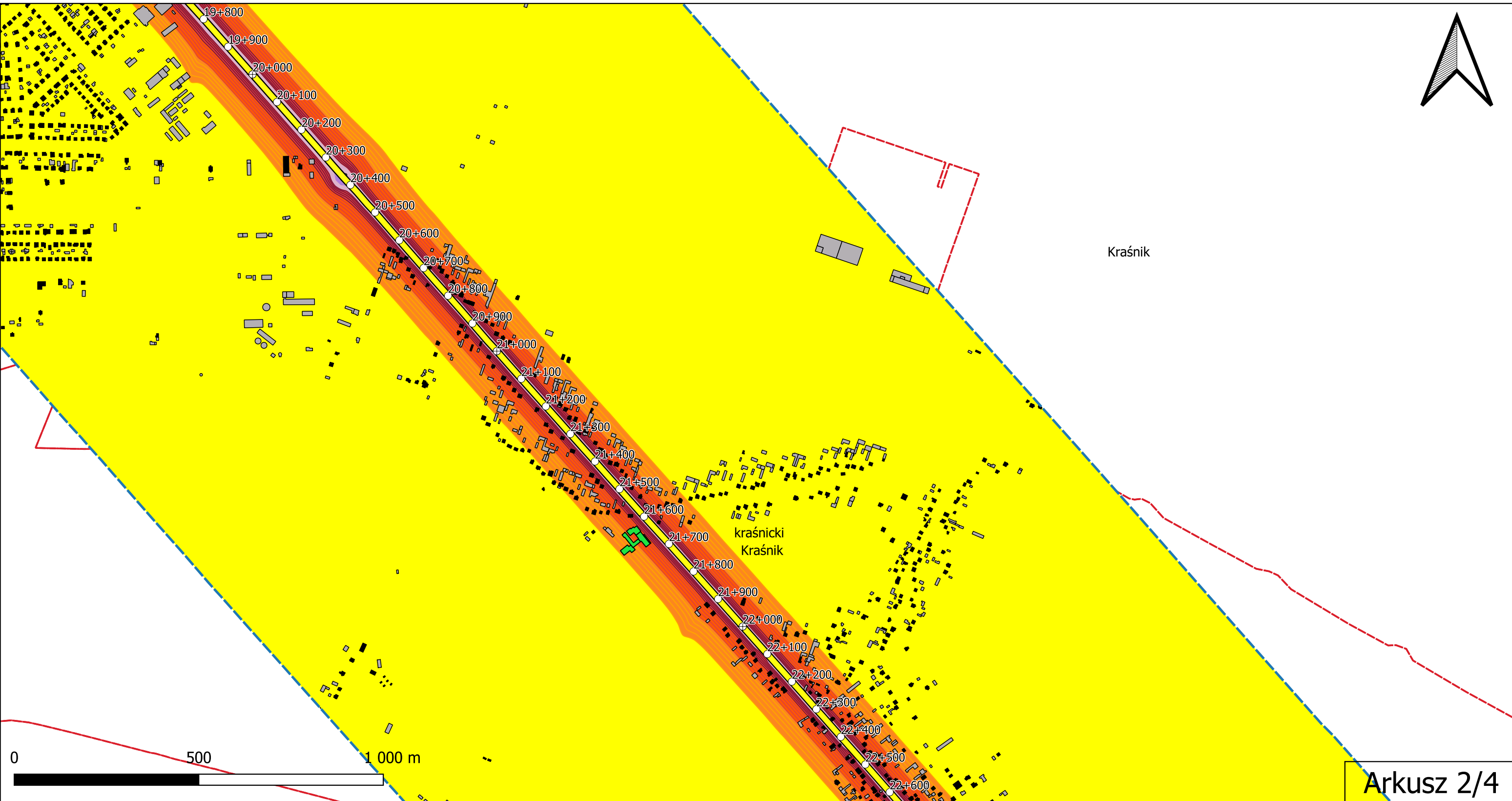
- < 50 dB
- 50 - 54.9 dB
- 55 - 59.9 dB
- 60 - 64.9 dB
- 65 - 69.9 dB
- 70 - 74.9 dB
- 75 - 79.9 dB
- > 80 dB



Mapa emisyjna L_{DWN}

Droga wojewódzka nr
 833: 19+356;26+687

Skala: 1:10 000



Arkusz 2/4



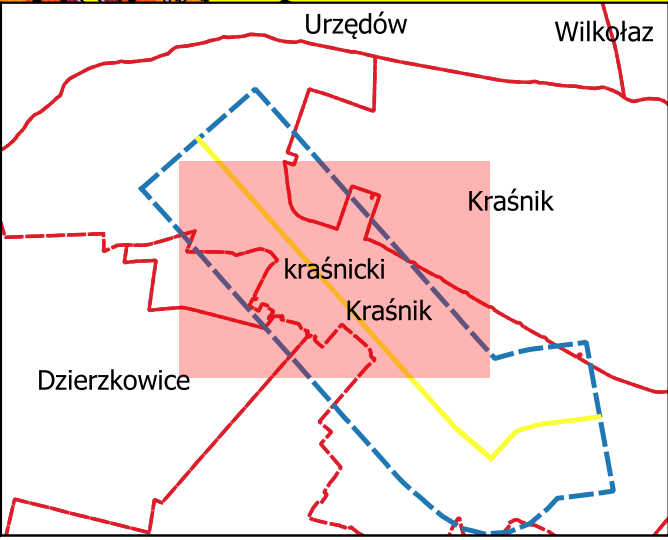
Wykonawca: EKKOM SP.z.o.o
 ul. dr Józefa Babińskiego 71 B
 30-394 Kraków
 tel: 12 267-23-33

Legenda

- Zakres mapy akustycznej
- Droga wojewódzka
- Granice gmin
- Kilometraż:
 - 1,0 km
 - 0,1 km
- Budynek:
 - mieszkalny
 - gospodarczy, usługowy, przemysłowy
 - Szpital
 - związany ze stałym lub czasowym pobytem dzieci i młodzieży

Przedział emisji:

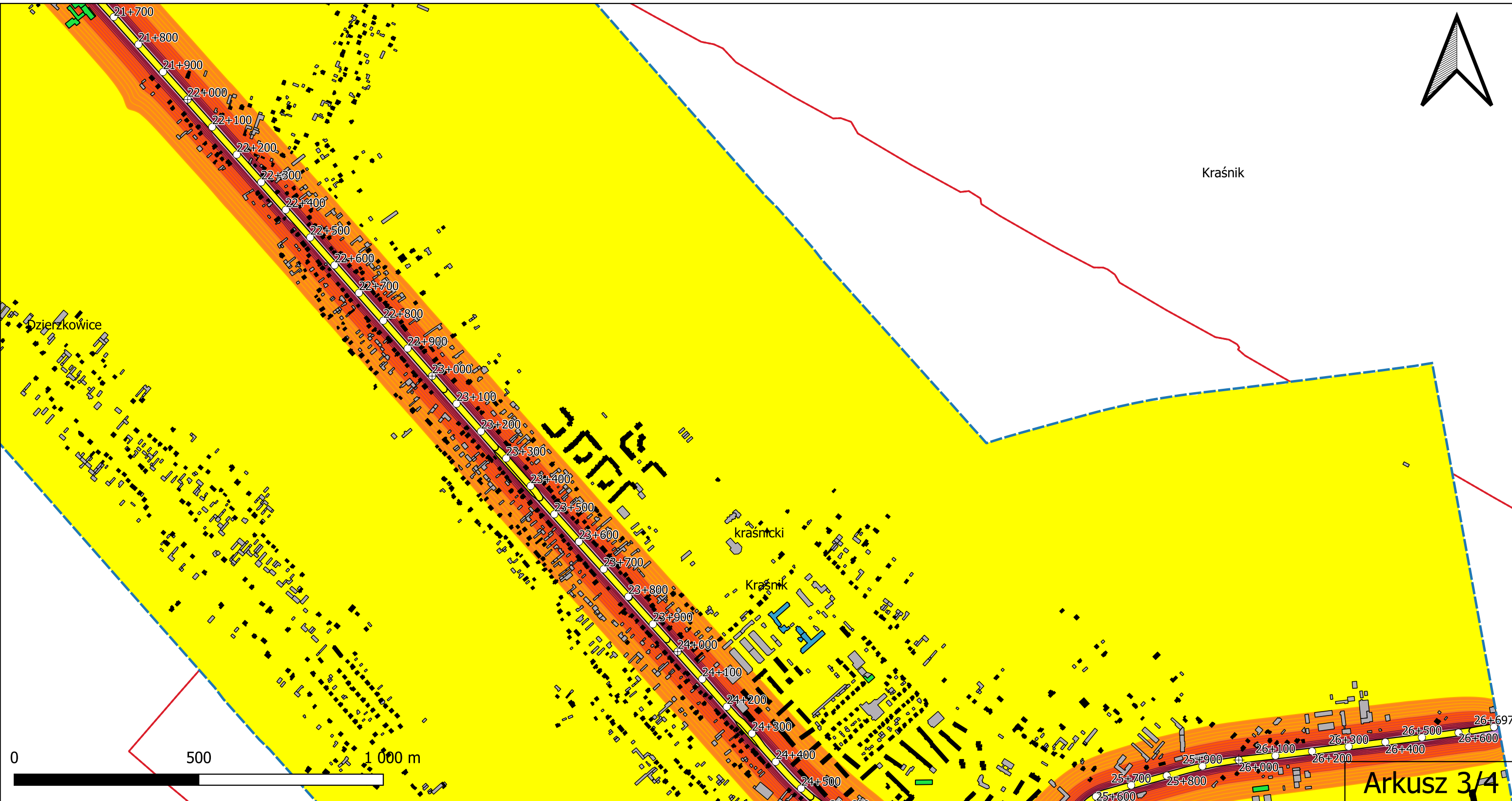
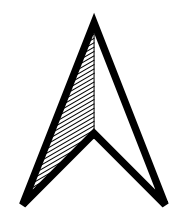
- < 50 dB
- 50 - 54.9 dB
- 55 - 59.9 dB
- 60 - 64.9 dB
- 65 - 69.9 dB
- 70 - 74.9 dB
- 75 - 79.9 dB
- > 80 dB



Mapa emisyjna L_{DWN}

Droga wojewódzka nr 833: 19+356;26+687

Skala: 1:10 000



Arkusz 3/4



Wykonawca: EKKOM SP.z.o.o
ul. dr Józefa Babińskiego 71 B
30-394 Kraków
tel: 12 267-23-33

Legenda

- Zakres mapy akustycznej
- Droga wojewódzka
- Granice gmin
- Kilometraż:
 - 1,0 km
 - 0,1 km
- Budynek:
 - mieszkalny
 - gospodarczy, usługowy, przemysłowy
 - Szpital
 - związany ze stałym lub czasowym pobytem dzieci i młodzieży

Przedział emisji:

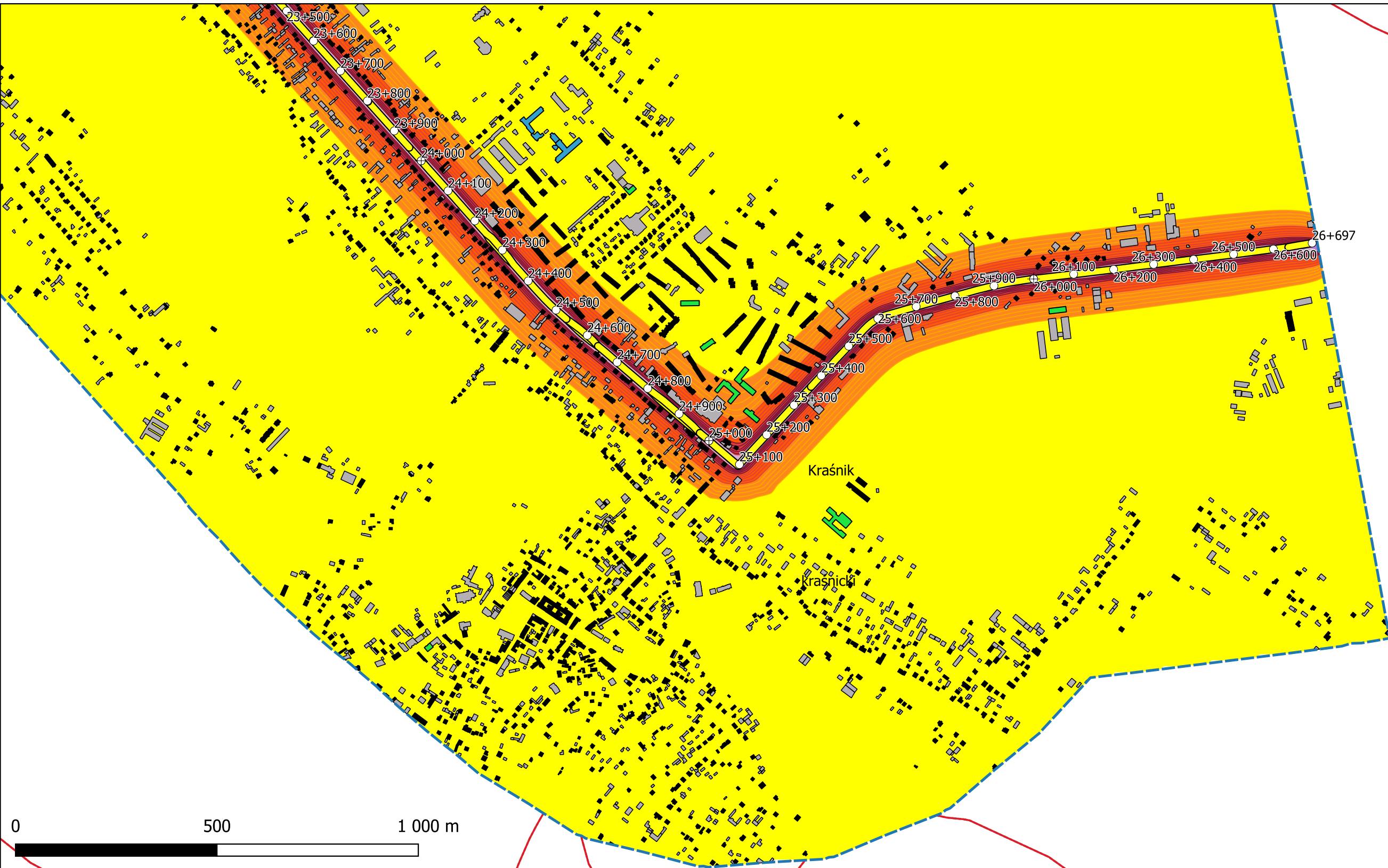
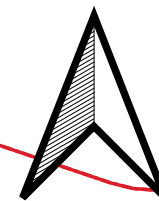
- < 50 dB
- 50 - 54.9 dB
- 55 - 59.9 dB
- 60 - 64.9 dB
- 65 - 69.9 dB
- 70 - 74.9 dB
- 75 - 79.9 dB
- > 80 dB



Mapa emisyjna L_{DWN}

Droga wojewódzka nr 833: 19+356;26+687

Skala: 1:10 000



Arkusz 4/4

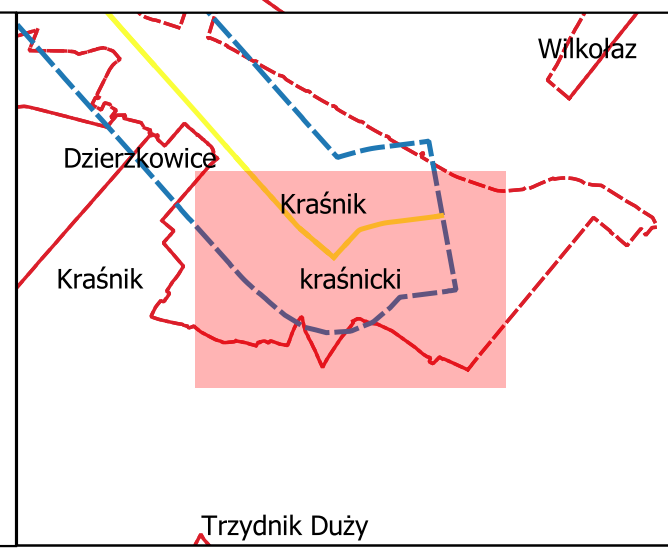


Wykonawca: EKKOM SP.z.o.o
ul. dr Józefa Babińskiego 71 B
30-394 Kraków
tel: 12 267-23-33

Legenda

- Zakres mapy akustycznej
- Droga wojewódzka
- Granice gmin
- Kilometraż:
 - 1,0 km
 - 0,1 km
- Budynek:
 - mieszkalny
 - gospodarczy, usługowy, przemysłowy
 - Szpital
 - związany ze stałym lub czasowym pobytem dzieci i młodzieży

- Przedział emisji:
- < 50 dB
 - 50 - 54.9 dB
 - 55 - 59.9 dB
 - 60 - 64.9 dB
 - 65 - 69.9 dB
 - 70 - 74.9 dB
 - 75 - 79.9 dB
 - > 80 dB



Mapa emisyjna L_{DWN}

Droga wojewódzka nr
833: 19+356;26+687

Skala: 1:10 000