



Arkusz 1/4



Wykonawca: EKKOM SP.z.o.o
 ul. dr Józefa Babińskiego 71 B
 30-394 Kraków
 tel: 12 267-23-33

Legenda

- Zakres mapy akustycznej
- Droga wojewódzka
- Granice gmin
- Kilometraż:
 - 1,0 km
 - 0,1 km
- Budynek:
 - mieszkalny
 - gospodarczy, usługowy, przemysłowy
 - Szpital
 - związany ze stałym lub czasowym pobytem dzieci i młodzieży

Przedział przekroczeń:

- brak przekroczeń
- 0 - 5 dB
- 5.1 - 10 dB
- 10.1 - 15 dB
- > 15 dB



Mapa przekroczeń L_N

Droga wojewódzka nr
 833: 19+356;26+687

Skala: 1:10 000



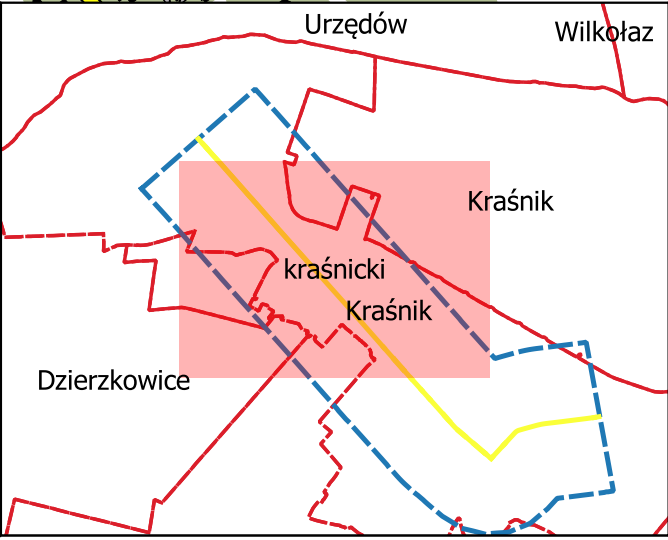
Arkusz 2/4



Wykonawca: EKKOM SP.z.o.o
ul. dr Józefa Babińskiego 71 B
30-394 Kraków
tel: 12 267-23-33

- Legenda
- Zakres mapy akustycznej
 - Droga wojewódzka
 - Granice gmin
 - Kilometrąż:
 - 1,0 km
 - 0,1 km
 - Budynek:
 - mieszkalny
 - gospodarczy, usługowy, przemysłowy
 - Szpital
 - związany ze stałym lub czasowym pobytem dzieci i młodzieży

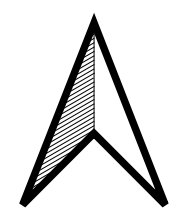
- Przedział przekroczeń:
- brak przekroczeń
 - 0 - 5 dB
 - 5.1 - 10 dB
 - 10.1 - 15 dB
 - > 15 dB



Mapa przekroczeń L_N

Droga wojewódzka nr 833: 19+356;26+687

Skala: 1:10 000



Arkusz 3/4



Wykonawca: EKKOM SP.z.o.o
ul. dr Józefa Babińskiego 71 B
30-394 Kraków
tel: 12 267-23-33

Legenda

- Zakres mapy akustycznej
- Droga wojewódzka
- Granice gmin
- Kilometraż:
 - 1,0 km
 - 0,1 km
- Budynek:
 - mieszkalny
 - gospodarczy, usługowy, przemysłowy
 - Szpital
 - związany ze stałym lub czasowym pobytem dzieci i młodzieży

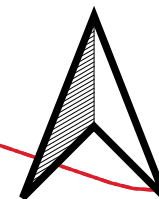
- Przedział przekroczeń:
- brak przekroczeń
 - 0 - 5 dB
 - 5.1 - 10 dB
 - 10.1 - 15 dB
 - > 15 dB



Mapa przekroczeń L_N

Droga wojewódzka nr 833: 19+356;26+687

Skala: 1:10 000



Arkusz 4/4

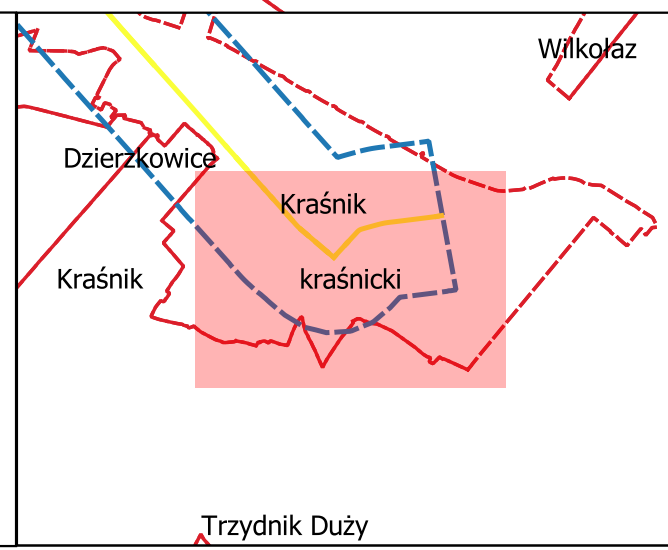


Wykonawca: EKKOM SP.z.o.o
ul. dr Józefa Babińskiego 71 B
30-394 Kraków
tel: 12 267-23-33

Legenda

- Zakres mapy akustycznej
- Droga wojewódzka
- Granice gmin
- Kilometrąż:
 - 1,0 km
 - 0,1 km
- Budynek:
 - mieszkalny
 - gospodarczy, usługowy, przemysłowy
 - Szpital
 - związany ze stałym lub czasowym pobytem dzieci i młodzieży

- Przedział przekroczeń:
- brak przekroczeń
 - 0 - 5 dB
 - 5.1 - 10 dB
 - 10.1 - 15 dB
 - > 15 dB



Mapa przekroczeń L_N

Droga wojewódzka nr 833: 19+356;26+687

Skala: 1:10 000