



Arkusz 1/4



Wykonawca: EKKOM SP.z.o.o
ul. dr Józefa Babińskiego 71 B
30-394 Kraków
tel: 12 267-23-33

Legenda

- Zakres mapy akustycznej
- Droga wojewódzka
- Granice gmin

Kilometraż:

- 1,0 km
- 0,1 km

Budynek:

- mieszkalny
- gospodarczy, usługowy, przemysłowy
- Szpital
- związany ze stałym lub czasowym pobytem dzieci i młodzieży

Dopuszczalne wartości hałasu:

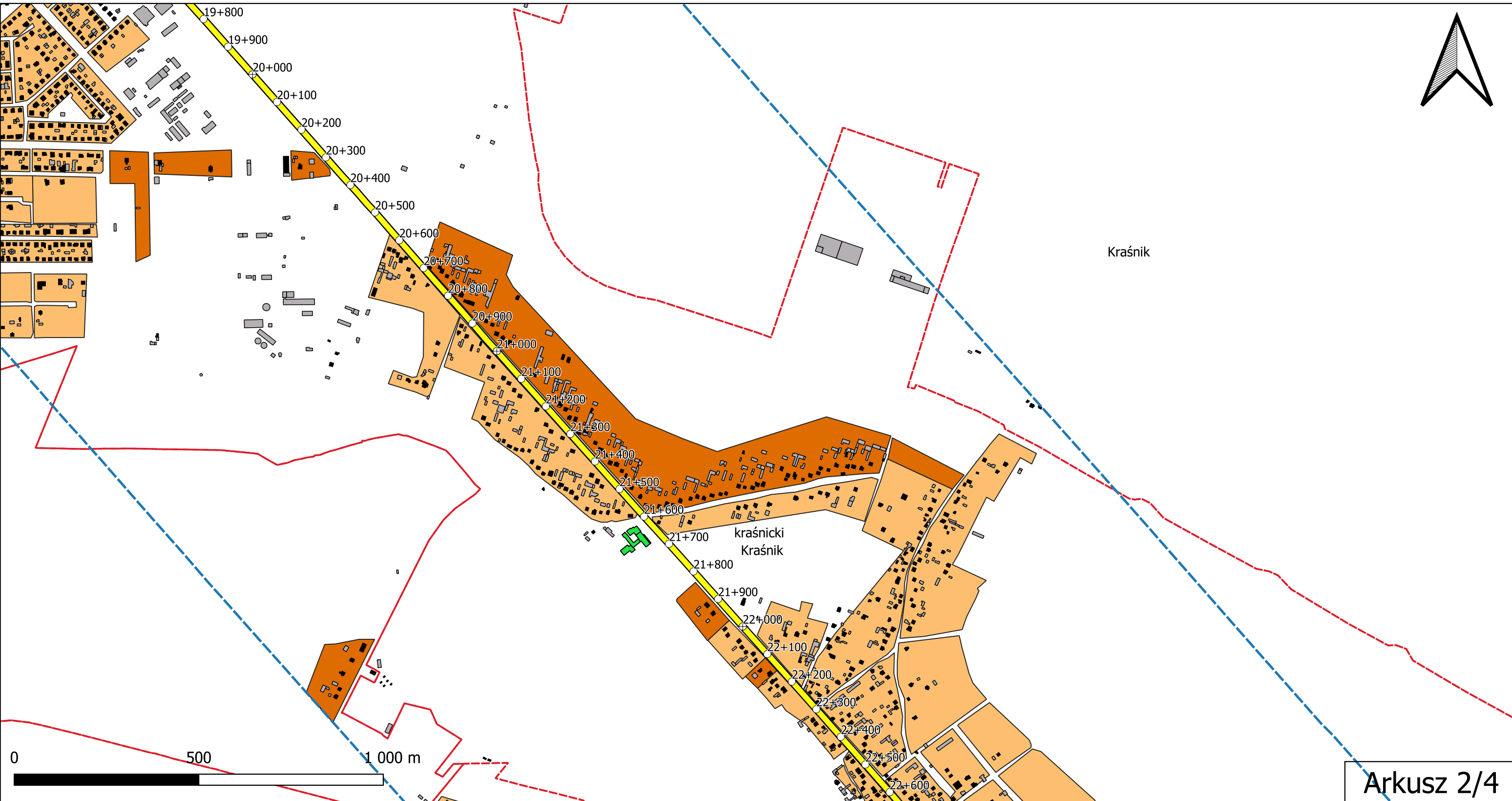

- 64 dB
- 68 dB



Mapa obszarów wrażliwych L_{DWN}

Droga wojewódzka nr
833: 19+356;26+687

Skala: 1:10 000



Arkusz 2/4



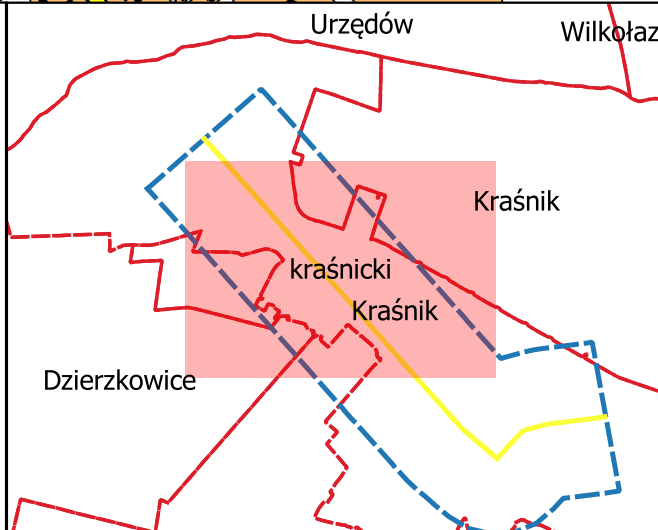
Wykonawca: EKKOM SP.z.o.o
ul. dr Józefa Babińskiego 71 B
30-394 Kraków
tel: 12 267-23-33

Legenda

- Zakres mapy akustycznej
- Droga wojewódzka
- Granice gmin
- Kilometrąż:
 - 1,0 km
 - 0,1 km
- Budynek:
 - mieszkalny
 - gospodarczy, usługowy, przemysłowy
 - Szpital
 - związany ze stałym lub czasowym pobytem dzieci i młodzieży

Dopuszczalne wartości hałasu:

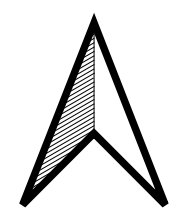
- 64 dB
- 68 dB



Mapa obszarów wrażliwych L_{DWN}

Droga wojewódzka nr 833: 19+356;26+687

Skala: 1:10 000



Kraśnik

Dzierzkowice

kraśnicki

Kraśnik

Arkusz 3/4



Wykonawca: EKKOM SP.z.o.o
ul. dr Józefa Babińskiego 71 B
30-394 Kraków
tel: 12 267-23-33

Legenda

- Zakres mapy akustycznej
- Droga wojewódzka
- Granice gmin
- Kilometraż:
 - 1,0 km
 - 0,1 km
- Budynek:
 - mieszkalny
 - gospodarczy, usługowy, przemysłowy
 - Szpital
 - związany ze stałym lub czasowym pobytem dzieci i młodzieży

Dopuszczalne wartości hałasu:

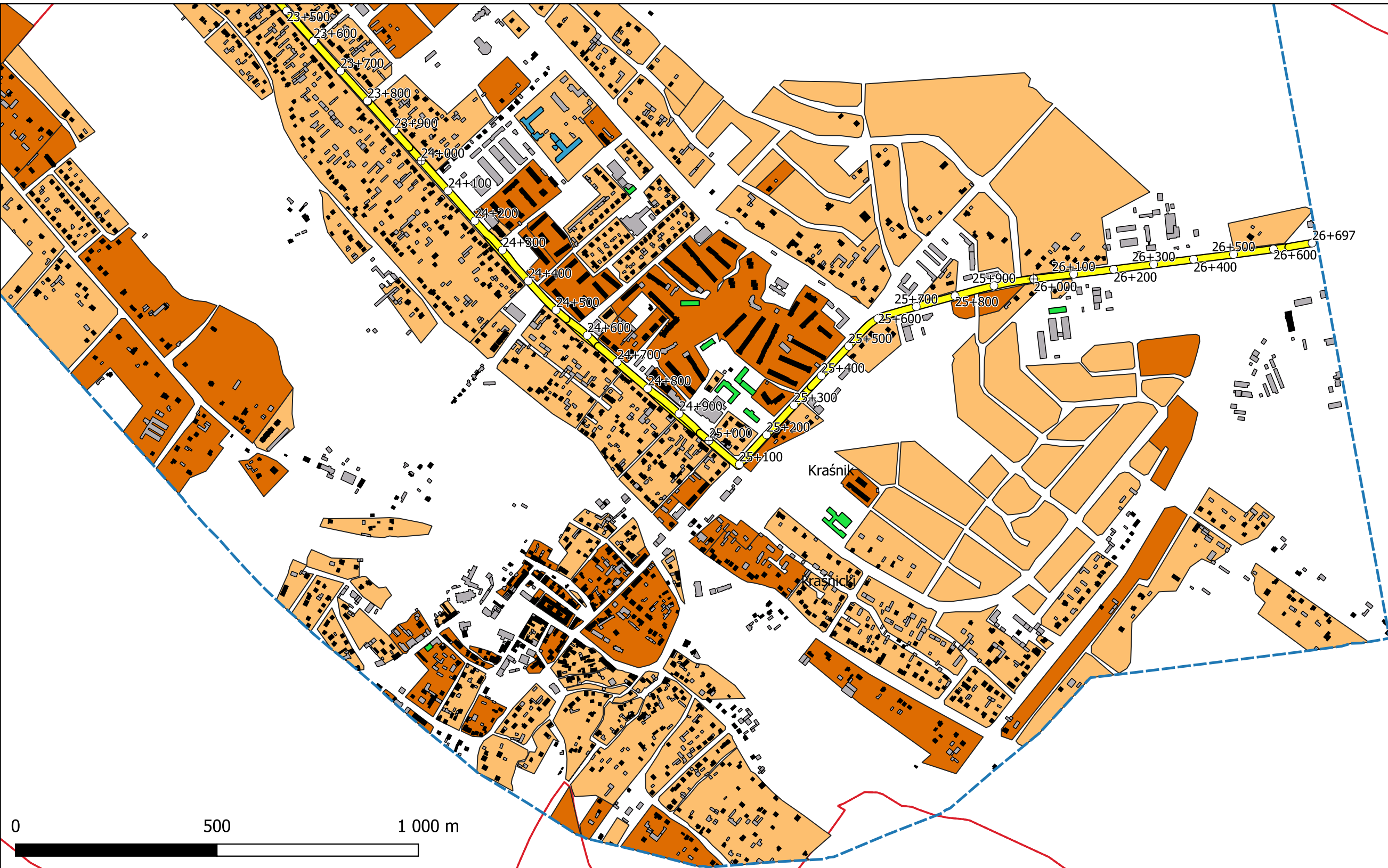
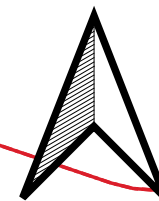
- 64 dB
- 68 dB



Mapa obszarów wrażliwych L_{DWN}

Droga wojewódzka nr 833: 19+356;26+687

Skala: 1:10 000



Arkusz 4/4



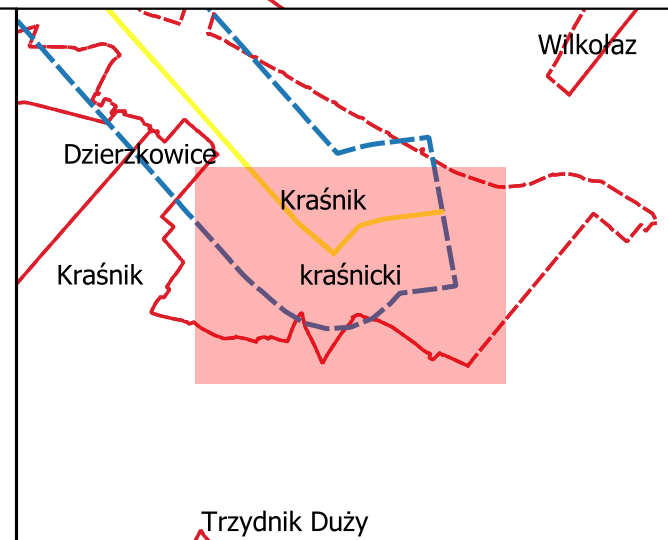
Wykonawca: EKKOM SP.z.o.o
ul. dr Józefa Babińskiego 71 B
30-394 Kraków
tel: 12 267-23-33

Legenda

- Zakres mapy akustycznej
- Droga wojewódzka
- Granice gmin
- Kilometrąż:
 - 1,0 km
 - 0,1 km
- Budynek:
 - mieszkalny
 - gospodarczy, usługowy, przemysłowy
 - Szpital
 - związany ze stałym lub czasowym pobytem dzieci i młodzieży

Dopuszczalne wartości hałasu:

- 64 dB
- 68 dB



Mapa obszarów wrażliwych L_{DWN}

Droga wojewódzka nr 833: 19+356;26+687

Skala: 1:10 000