

Arkusz 1/8



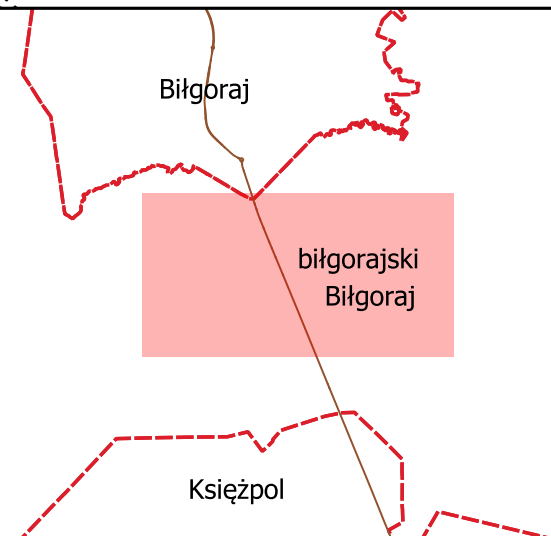
Wykonawca: EKKOM SP.z.o.o
 ul. dr Józefa Babińskiego 71 B
 30-394 Kraków
 tel: 12 267-23-33

Legenda

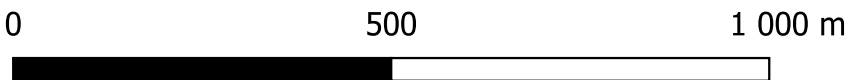
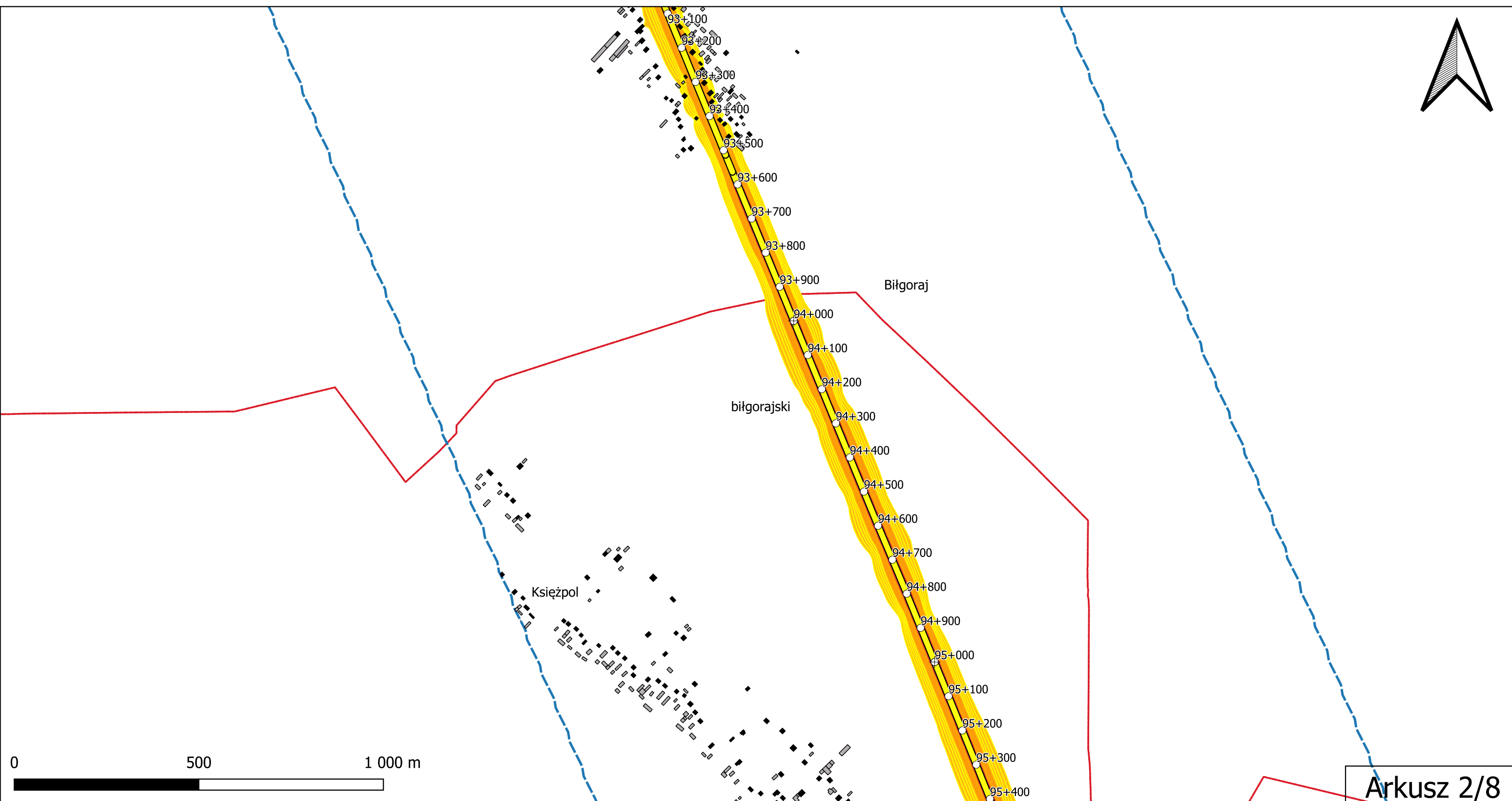
- Droga wojewódzka
- Zakres mapy akustycznej
- Granice gmin
- Kilometraż:
 - 1,0 km
 - 0,1 km
- Budynki - funkcje:
 - Budynek mieszkalny
 - Budynek gospodarczy, usługowy, przemysłowy
 - Szpital
 - Budynek związany ze stałym lub czasowym pobytem dzieci i młodzieży
 - Dom opieki społecznej

Przedziały emisji:

- 50 - 54.9 dB
- 55 - 59.9 dB
- 60 - 64.9 dB
- 65 - 69.9 dB
- 70 - 74.9 dB
- 75 dB



Rezultaty działań planowanych
 Mapa emisji L_N
 Droga wojewódzka nr 835:
 90+490;108+400
 Skala: 1:10 000



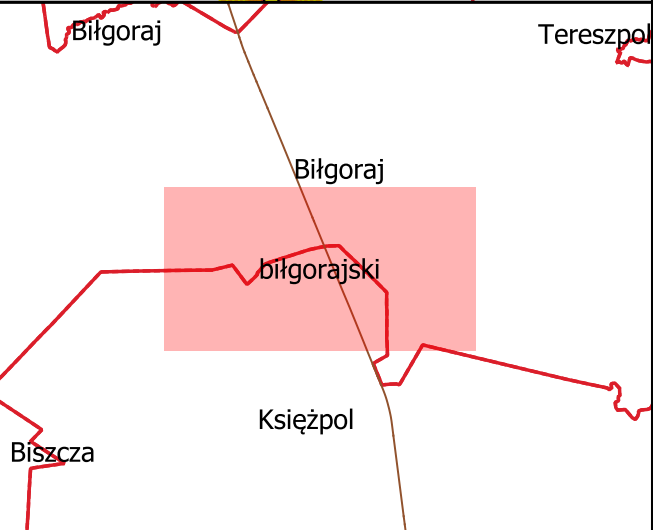
Arkusz 2/8



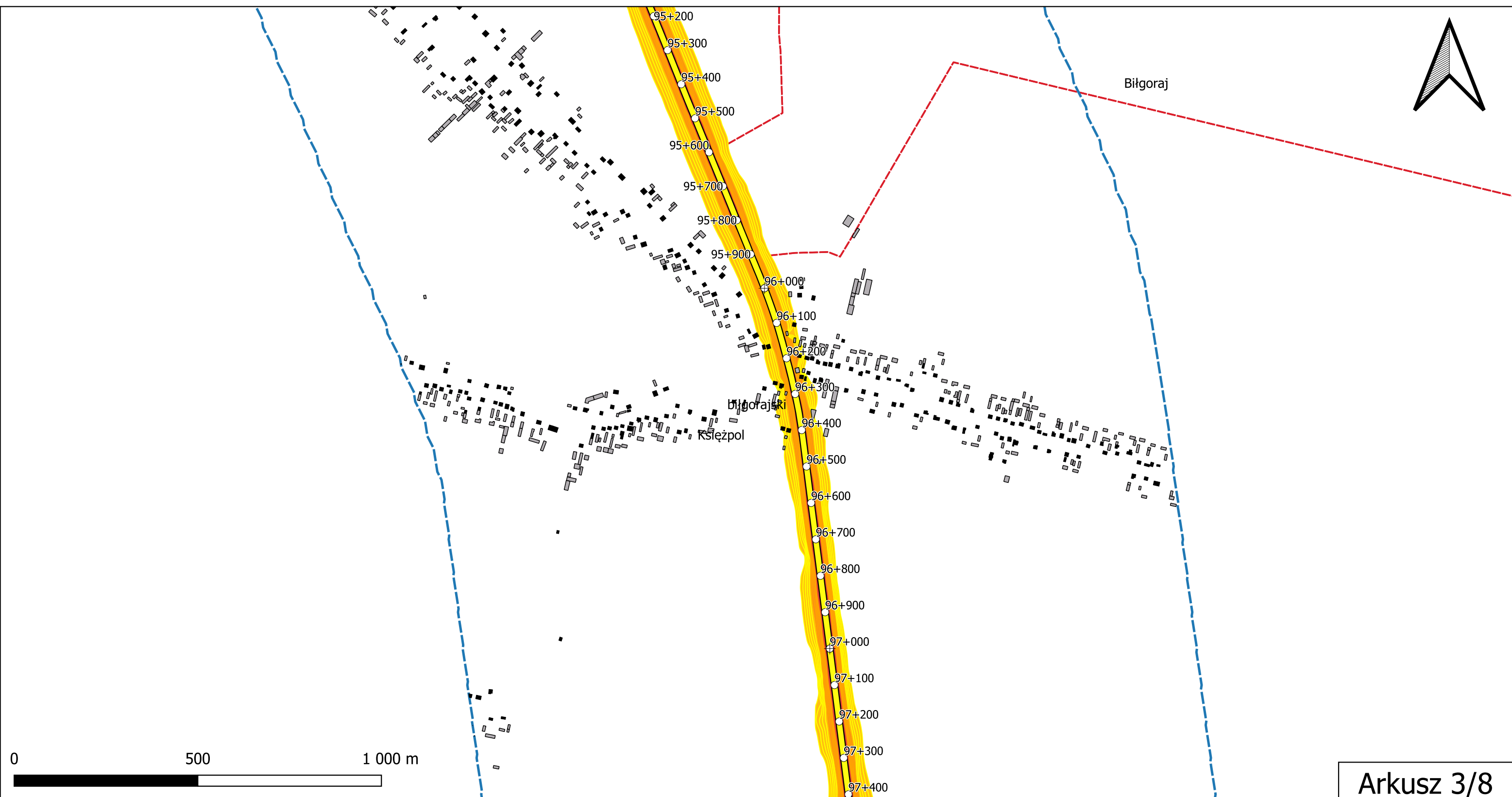
Wykonawca: EKKOM SP.z.o.o
ul. dr Józefa Babińskiego 71 B
30-394 Kraków
tel: 12 267-23-33

- Legenda**
- Droga wojewódzka
 - Zakres mapy akustycznej
 - Granice gmin
 - Kilometraż:**
 - 1,0 km
 - 0,1 km
 - Budynki - funkcje:**
 - Budynek mieszkalny
 - Budynek gospodarczy, usługowy, przemysłowy
 - Szpital
 - Budynek związany ze stałym lub czasowym pobytem dzieci i młodzieży
 - Dom opieki społecznej

- Przedziały emisji:**
- 50 - 54.9 dB
 - 55 - 59.9 dB
 - 60 - 64.9 dB
 - 65 - 69.9 dB
 - 70 - 74.9 dB
 - 75 dB



Rezultaty działań planowanych
Mapa emisji L_N
Droga wojewódzka nr 835:
90+490;108+400
Skala: 1:10 000



Arkusz 3/8



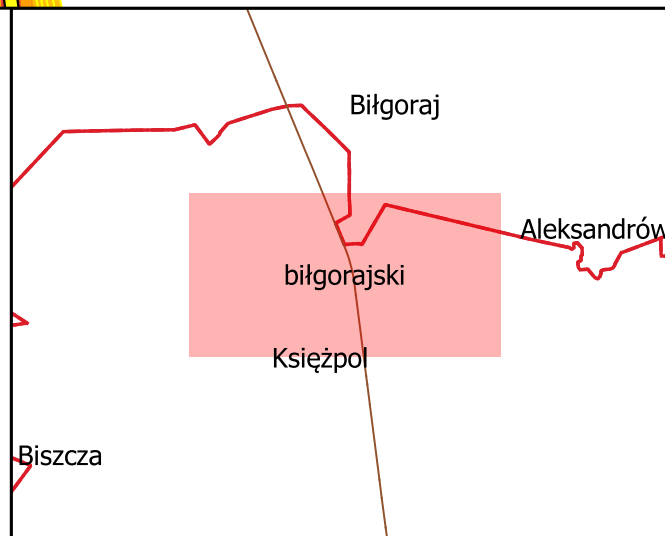
Wykonawca: EKKOM SP.z.o.o
 ul. dr Józefa Babińskiego 71 B
 30-394 Kraków
 tel: 12 267-23-33

Legenda

- Droga wojewódzka
- Zakres mapy akustycznej
- Granice gmin
- Kilometraż:
 - 1,0 km
 - 0,1 km
- Budynki - funkcje:
 - Budynek mieszkalny
 - Budynek gospodarczy, usługowy, przemysłowy
 - Szpital
 - Budynek związany ze stałym lub czasowym pobytem dzieci i młodzieży
 - Dom opieki społecznej


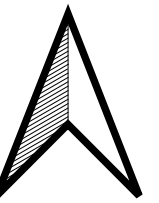
Przedziały imisji:

- 50 - 54.9 dB
- 55 - 59.9 dB
- 60 - 64.9 dB
- 65 - 69.9 dB
- 70 - 74.9 dB
- 75 dB



Rezultaty działań planowanych
 Mapa imisji L_N

Droga wojewódzka nr 835:
 90+490;108+400
 Skala: 1:10 000



Arkusz 4/8



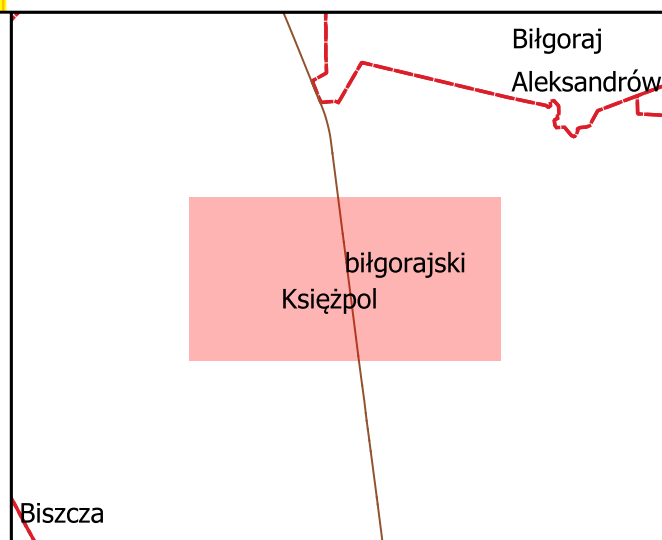
Wykonawca: EKKOM SP.z.o.o
 ul. dr Józefa Babińskiego 71 B
 30-394 Kraków
 tel: 12 267-23-33

Legenda

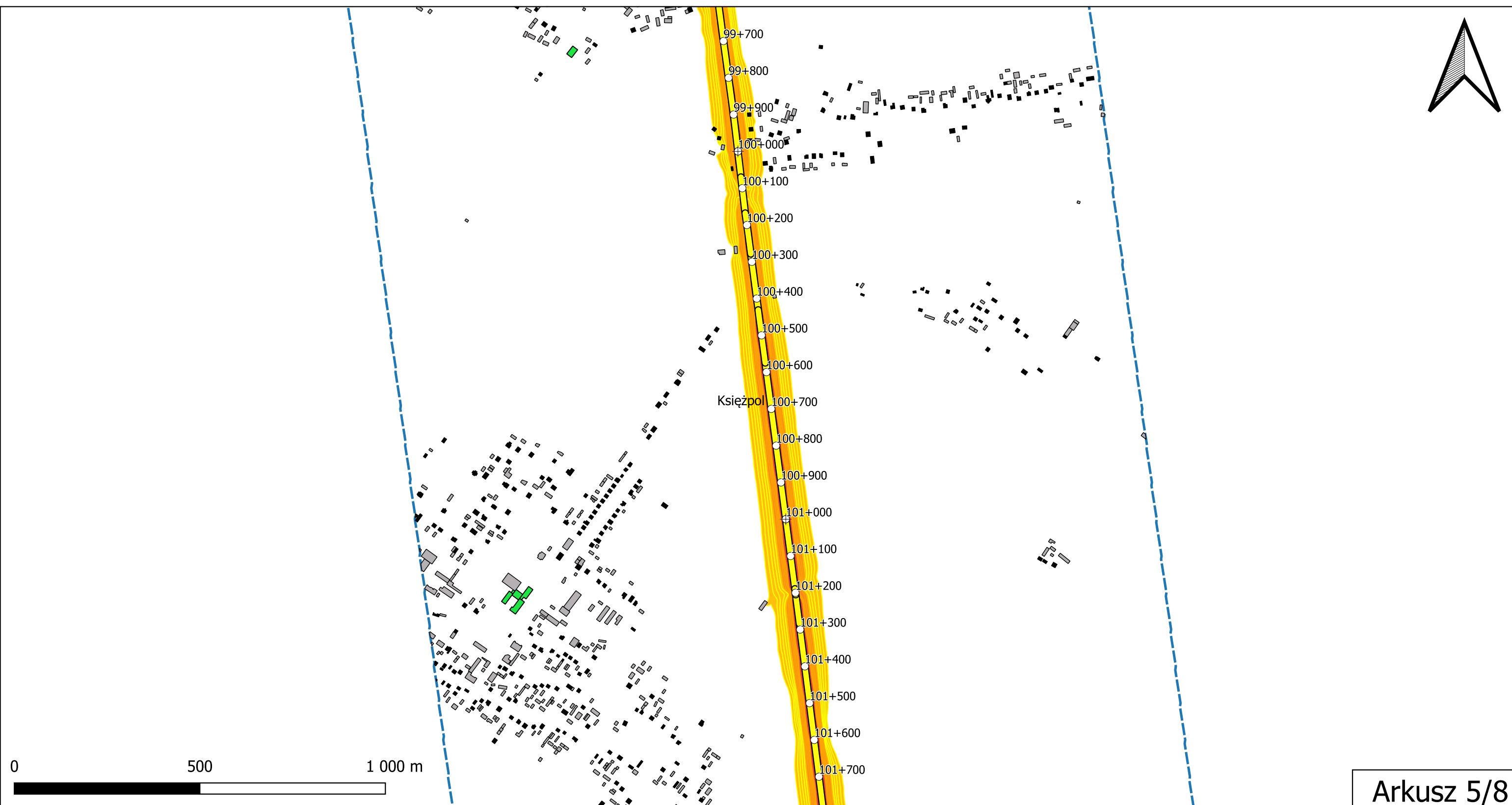
- Droga wojewódzka
- Zakres mapy akustycznej
- Granice gmin
- Kilometraż:
 - 1,0 km
 - 0,1 km
- Budynki - funkcje:
 - Budynek mieszkalny
 - Budynek gospodarczy, usługowy, przemysłowy
 - Szpital
 - Budynek związany ze stałym lub czasowym pobytem dzieci i młodzieży
 - Dom opieki społecznej

Przedziały emisji:

- 50 - 54.9 dB
- 55 - 59.9 dB
- 60 - 64.9 dB
- 65 - 69.9 dB
- 70 - 74.9 dB
- 75 dB



Rezultaty działań planowanych
 Mapa emisji L_N
 Droga wojewódzka nr 835:
 90+490;108+400
 Skala: 1:10 000













Arkusz 5/8









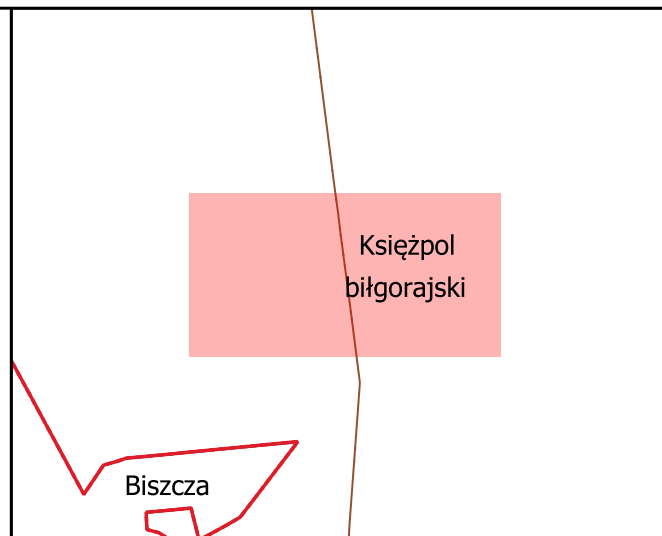
Wykonawca: EKKOM SP.z.o.o
ul. dr Józefa Babińskiego 71 B
30-394 Kraków
tel: 12 267-23-33

Legenda

-  Droga wojewódzka
-  Zakres mapy akustycznej
-  Granice gmin
- Kilometraż:
 -  1,0 km
 -  0,1 km
- Budynki - funkcje:
 -  Budynek mieszkalny
 -  Budynek gospodarczy, usługowy, przemysłowy
 -  Szpital
 -  Budynek związany ze stałym lub czasowym pobytem dzieci i młodzieży
 -  Dom opieki społecznej

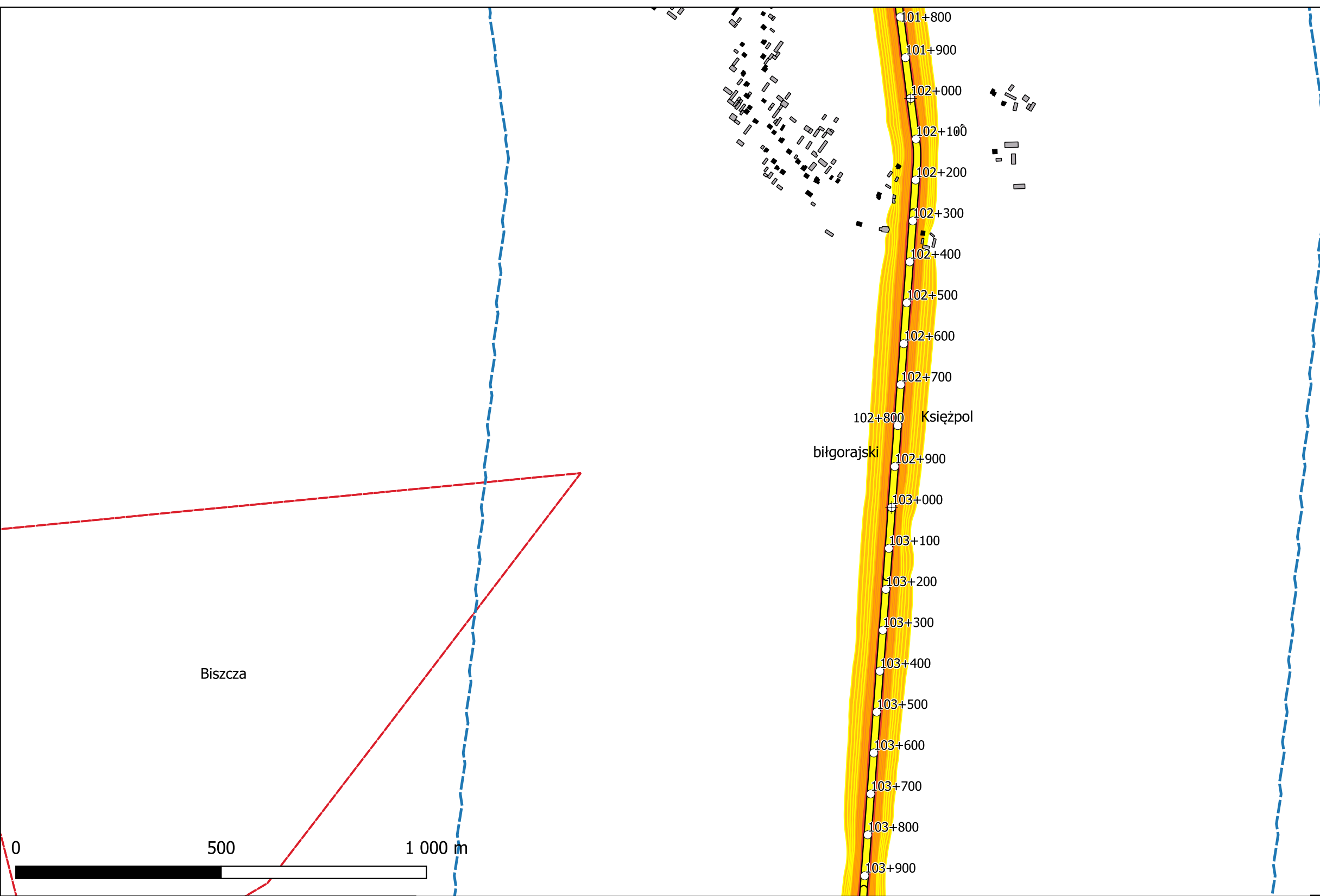
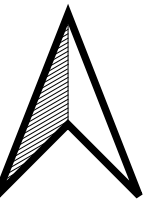
Przedziały imisji:

-  50 - 54.9 dB
-  55 - 59.9 dB
-  60 - 64.9 dB
-  65 - 69.9 dB
-  70 - 74.9 dB
-  75 dB



Rezultaty działań planowanych
Mapa imisji L_N

Droga wojewódzka nr
835:
90+490;108+400
Skala: 1:10 000



Arkusz 6/8



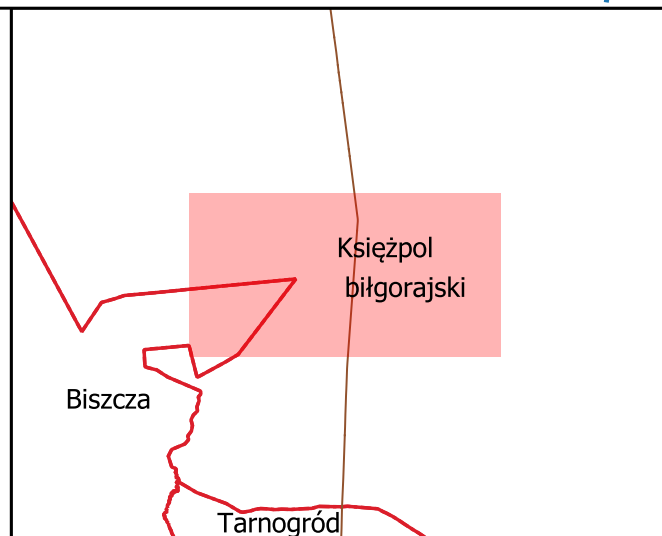
Wykonawca: EKKOM SP.z.o.o
 ul. dr Józefa Babińskiego 71 B
 30-394 Kraków
 tel: 12 267-23-33

Legenda

- Droga wojewódzka
- Zakres mapy akustycznej
- Granice gmin
- Kilometraż:
 - 1,0 km
 - 0,1 km
- Budynki - funkcje:
 - Budynek mieszkalny
 - Budynek gospodarczy, usługowy, przemysłowy
 - Szpital
 - Budynek związany ze stałym lub czasowym pobytem dzieci i młodzieży
 - Dom opieki społecznej

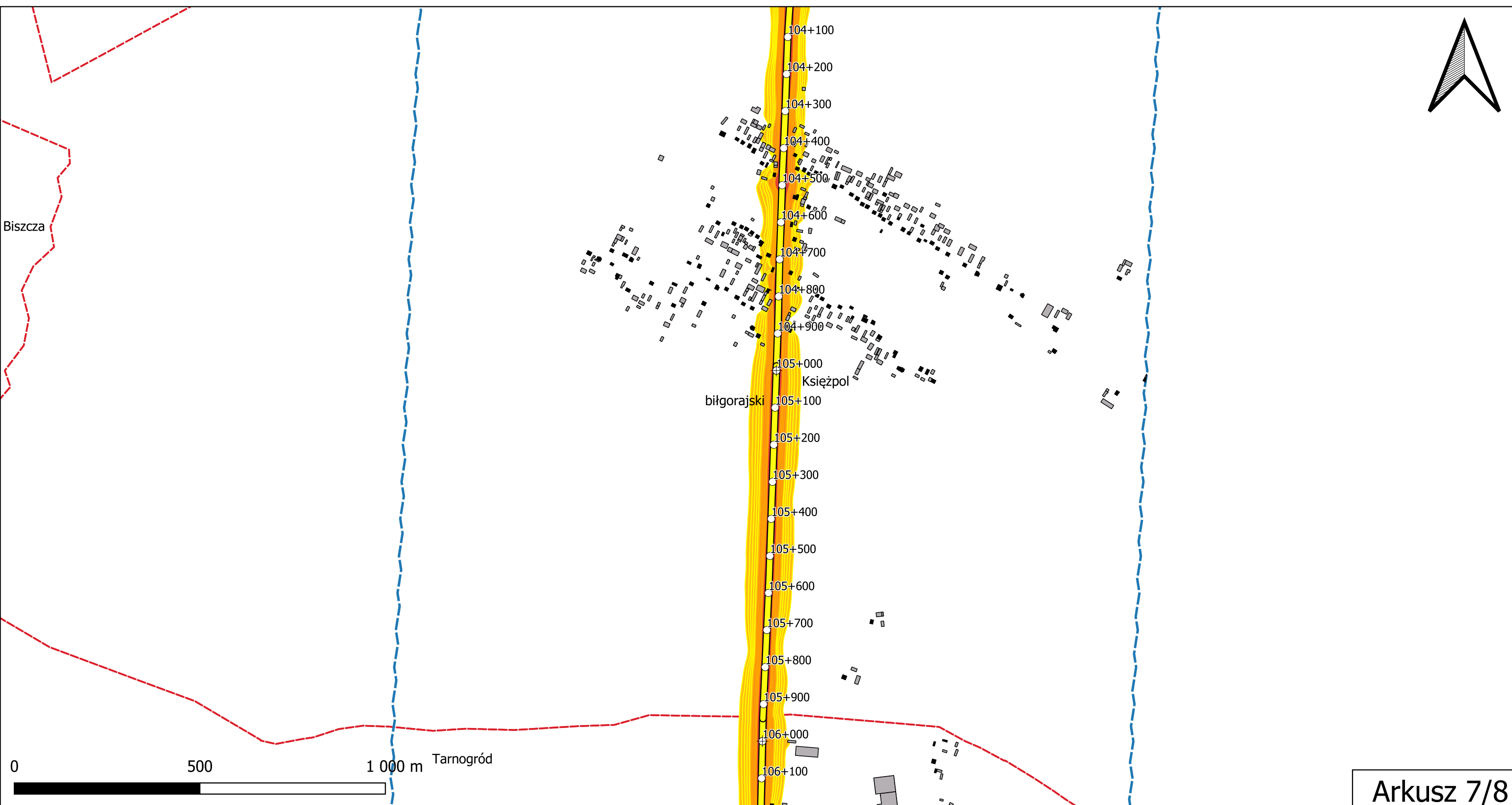
Przedziały imisji:

- 50 - 54.9 dB
- 55 - 59.9 dB
- 60 - 64.9 dB
- 65 - 69.9 dB
- 70 - 74.9 dB
- 75 dB



Rezultaty działań planowanych
 Mapa imisji L_N

Droga wojewódzka nr 835:
 90+490;108+400
 Skala: 1:10 000













Arkusz 7/8









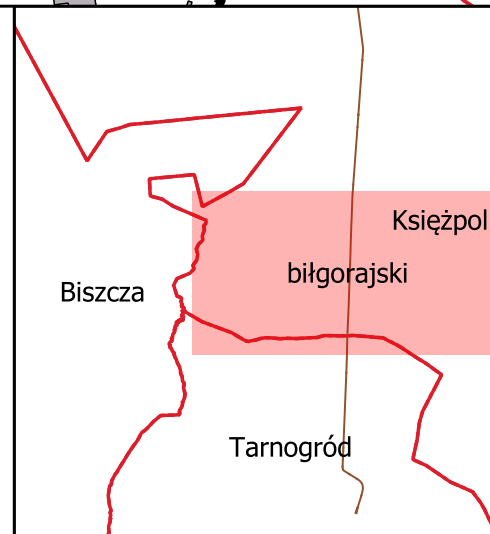
Wykonawca: EKKOM SP.z.o.o
ul. dr Józefa Babińskiego 71 B
30-394 Kraków
tel: 12 267-23-33

Legenda

-  Droga wojewódzka
-  Zakres mapy akustycznej
-  Granice gmin
- Kilometraż:
 -  1,0 km
 -  0,1 km
- Budynki - funkcje:
 -  Budynek mieszkalny
 -  Budynek gospodarczy, usługowy, przemysłowy
 -  Szpital
 -  Budynek związany ze stałym lub czasowym pobytem dzieci i młodzieży
 -  Dom opieki społecznej

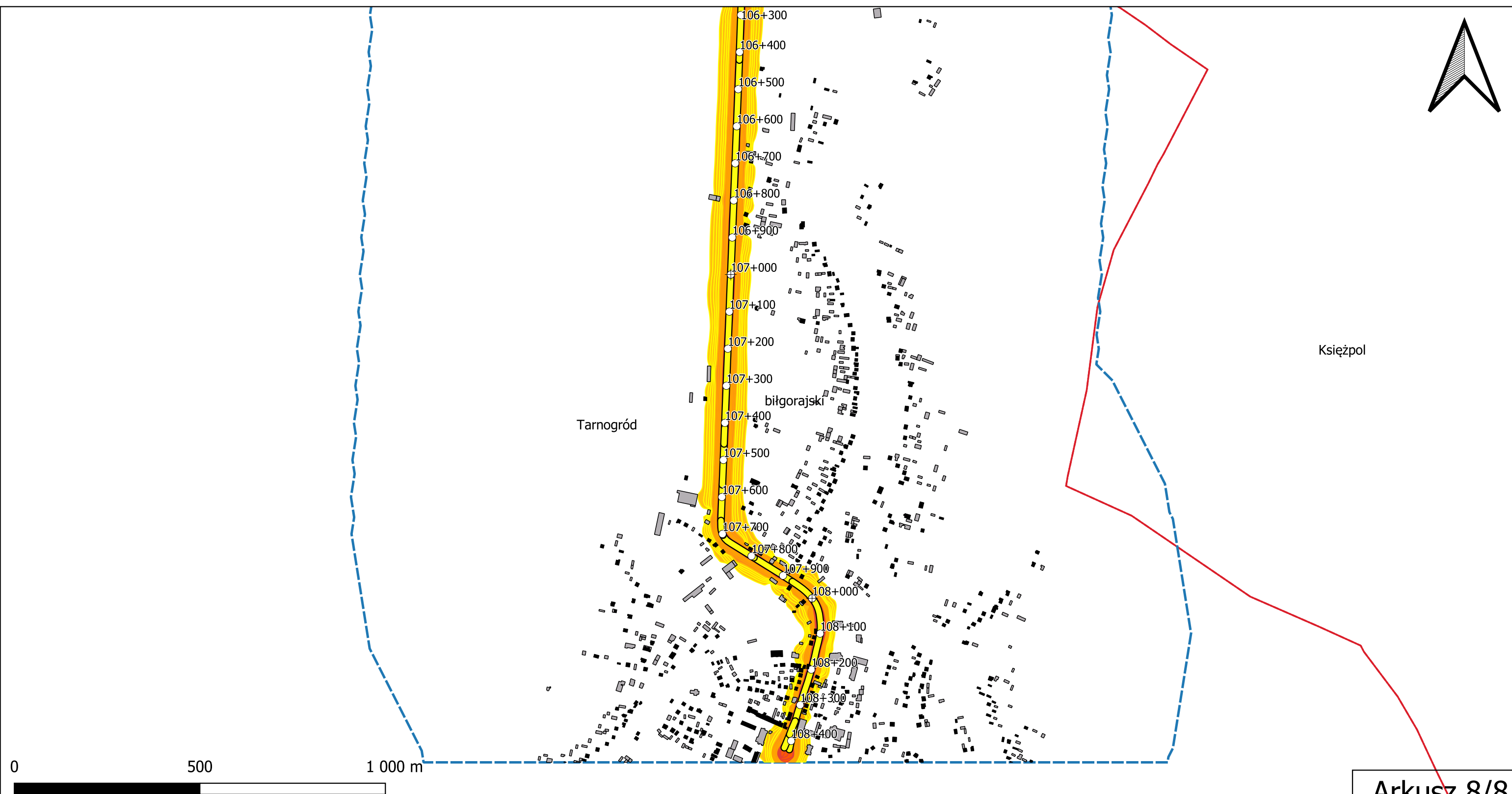
Przedziały imisji:

-  50 - 54.9 dB
-  55 - 59.9 dB
-  60 - 64.9 dB
-  65 - 69.9 dB
-  70 - 74.9 dB
-  75 dB



Rezultaty działań planowanych
Mapa imisji L_N

Droga wojewódzka nr
835:
90+490;108+400
Skala: 1:10 000

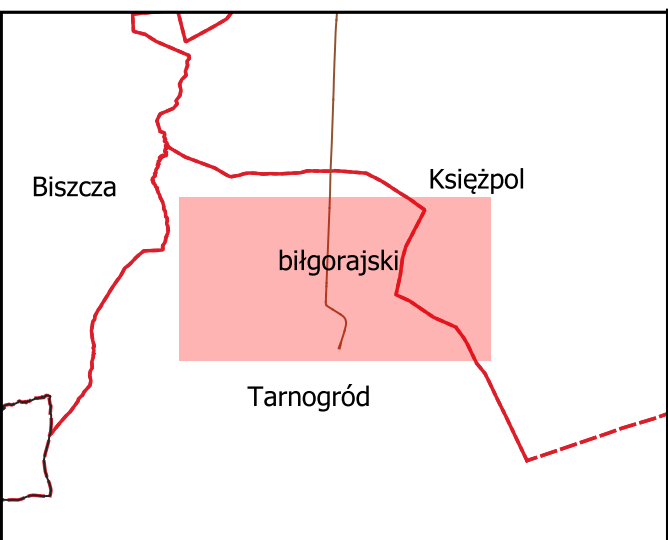


Arkusz 8/8



Wykonawca: EKKOM SP.z.o.o
 ul. dr Józefa Babińskiego 71 B
 30-394 Kraków
 tel: 12 267-23-33

Legenda	
	Droga wojewódzka
	Zakres mapy akustycznej
	Granice gmin
Kilometraż:	
	1,0 km
	0,1 km
Budynki - funkcje:	
	Budynek mieszkalny
	Budynek gospodarczy, usługowy, przemysłowy
	Szpital
	Budynek związany ze stałym lub czasowym pobytem dzieci i młodzieży
	Dom opieki społecznej
Przedziały imisji:	
	50 - 54.9 dB
	55 - 59.9 dB
	60 - 64.9 dB
	65 - 69.9 dB
	70 - 74.9 dB
	75 dB



Rezultaty działań planowanych
 Mapa imisji L_N
 Droga wojewódzka nr 835:
 90+490;108+400
 Skala: 1:10 000