








Arkusz 1/1





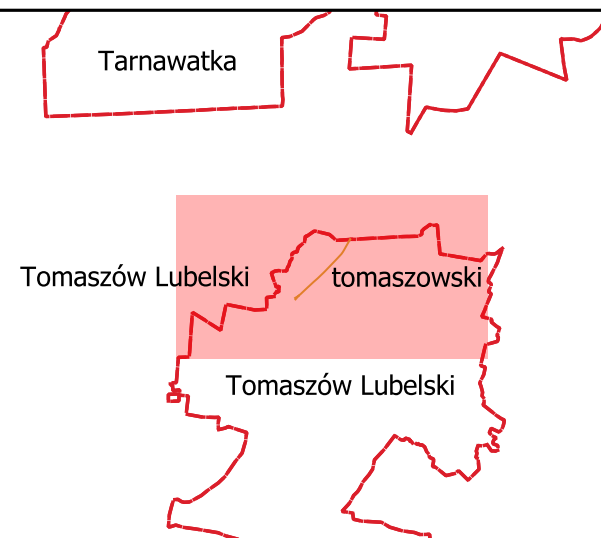
Wykonawca: EKKOM SP.z.o.o  
ul. dr Józefa Babińskiego 71 B  
30-394 Kraków  
tel: 12 267-23-33

Legenda

-  Zakres mapy akustycznej
-  Droga wojewódzka
-  Granice gmin
- Kilometraż:
  -  1,0 km
  -  0,1 km
- Budynek:
  -  mieszkalny
  -  gospodarczy, usługowy, przemysłowy

Dopuszczalne wartości hałasu:

-  64 dB
-  68 dB



## Mapa obszarów wrażliwych $L_{DWN}$

Droga wojewódzka nr  
850: 0+000;1+080

Skala: 1:10 000