








Arkusz 1/1










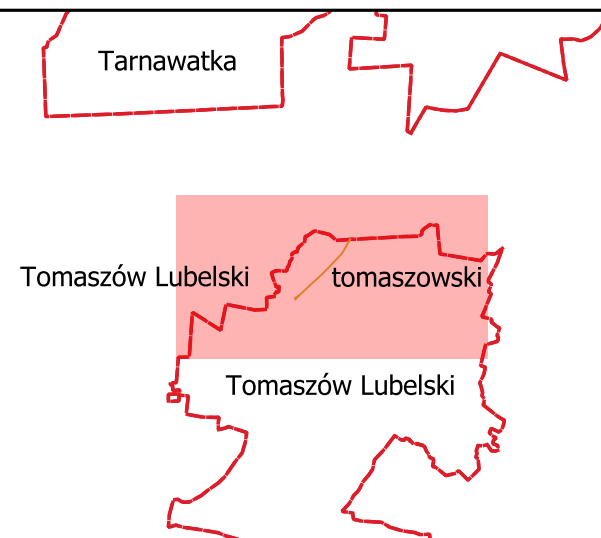
Wykonawca: EKKOM SP.z.o.o  
ul. dr Józefa Babińskiego 71 B  
30-394 Kraków  
tel: 12 267-23-33

Legenda

-  Zakres mapy akustycznej
-  Droga wojewódzka
-  Granice gmin
- Kilometraż:
  -  1,0 km
  -  0,1 km
- Budynek:
  -  mieszkalny
  -  gospodarczy, usługowy, przemysłowy

Przedziały emisji:

-  < 50 dB
-  50 - 54.9 dB
-  55 - 59.9 dB
-  60 - 64.9 dB
-  65 - 69.9 dB
-  70 - 74.9 dB
-  > 75 dB



Mapa emisyjna L<sub>N</sub>

Droga wojewódzka nr  
850: 0+000;1+080

Skala: 1:10 000