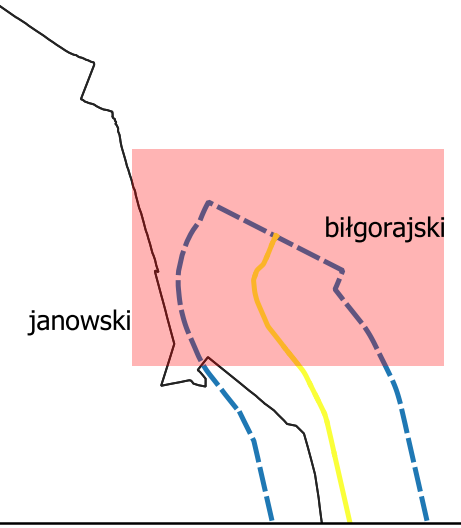


Arkusz 1/18

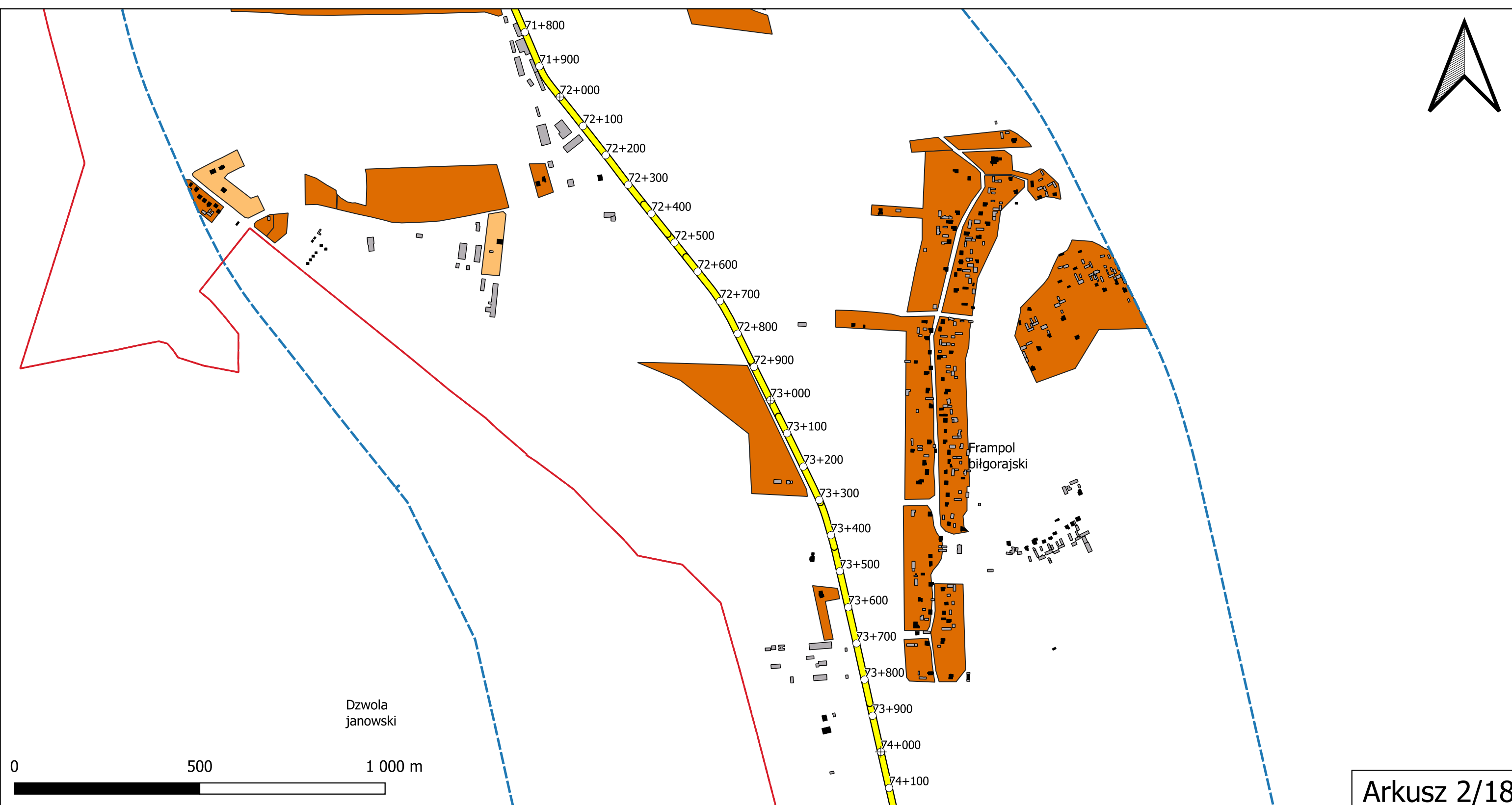
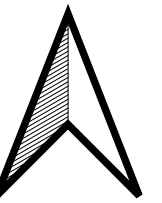


Wykonawca: EKKOM SP.z.o.o
ul. dr Józefa Babińskiego 71 B
30-394 Kraków
tel: 12 267-23-33

- Legenda
- Zakres mapy akustycznej
 - Droga wojewódzka
 - Granice gmin
 - Kilometrą:**
 - 1,0 km
 - 0,1 km
 - Budynek:**
 - mieszkalny
 - gospodarczy, usługowy, przemysłowy
 - Szpital
 - związany ze stałym lub czasowym pobytem dzieci i młodzieży
 - Dopuszczalne wartości hałasu:**
 - 64 dB
 - 68 dB



Mapa obszarów
wrażliwych L_{DWN}
Droga wojewódzka nr
835:
70+628; 88+637
89+400; 108+400
Skala: 1:10 000



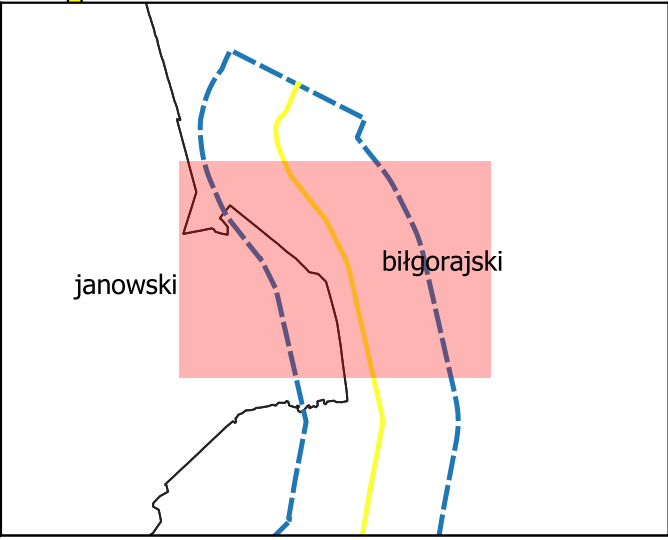
Arkusz 2/18



Wykonawca: EKKOM SP.z.o.o
 ul. dr Józefa Babińskiego 71 B
 30-394 Kraków
 tel: 12 267-23-33

- Legenda**
- Zakres mapy akustycznej
 - Droga wojewódzka
 - Granice gmin
 - Kilometraż:**
 - 1,0 km
 - 0,1 km
 - Budynek:**
 - mieszkalny
 - gospodarczy, usługowy, przemysłowy
 - Szpital
 - związany ze stałym lub czasowym pobytem dzieci i młodzieży

- Dopuszczalne wartości hałasu:**
- 64 dB
 - 68 dB

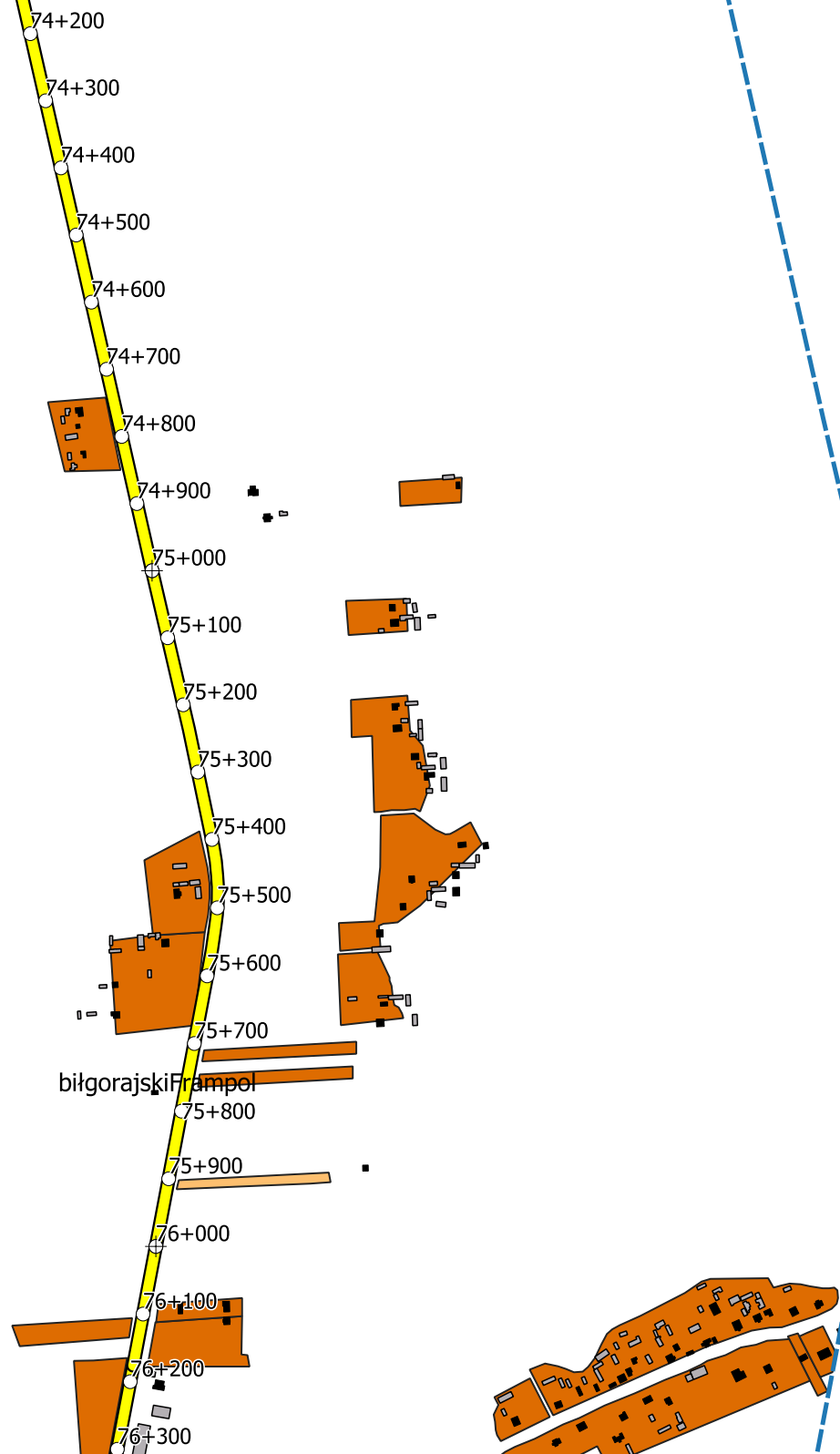


Mapa obszarów wrażliwych L_{DWN}
 Droga wojewódzka nr 835:
 70+628; 88+637
 89+400; 108+400
 Skala: 1:10 000



janowski
Dzwola

0 500 1 000 m



Arkusz 3/18



Wykonawca: EKKOM SP.z.o.o
ul. dr Józefa Babińskiego 71 B
30-394 Kraków
tel: 12 267-23-33

Legenda

- Zakres mapy akustycznej
- Droga wojewódzka
- Granice gmin

Kilometraż:

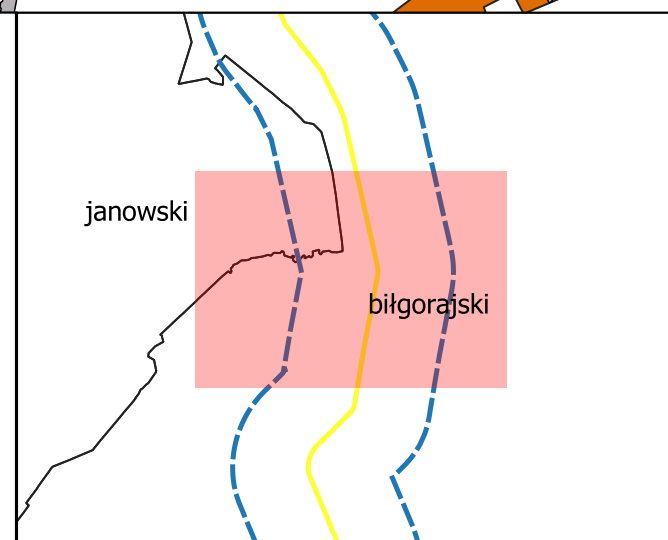
- 1,0 km
- 0,1 km

Budynek:

- mieszkalny
- gospodarczy, usługowy, przemysłowy
- Szpital
- związany ze stałym lub czasowym pobytem dzieci i młodzieży

Dopuszczalne wartości hałasu:

- 64 dB
- 68 dB

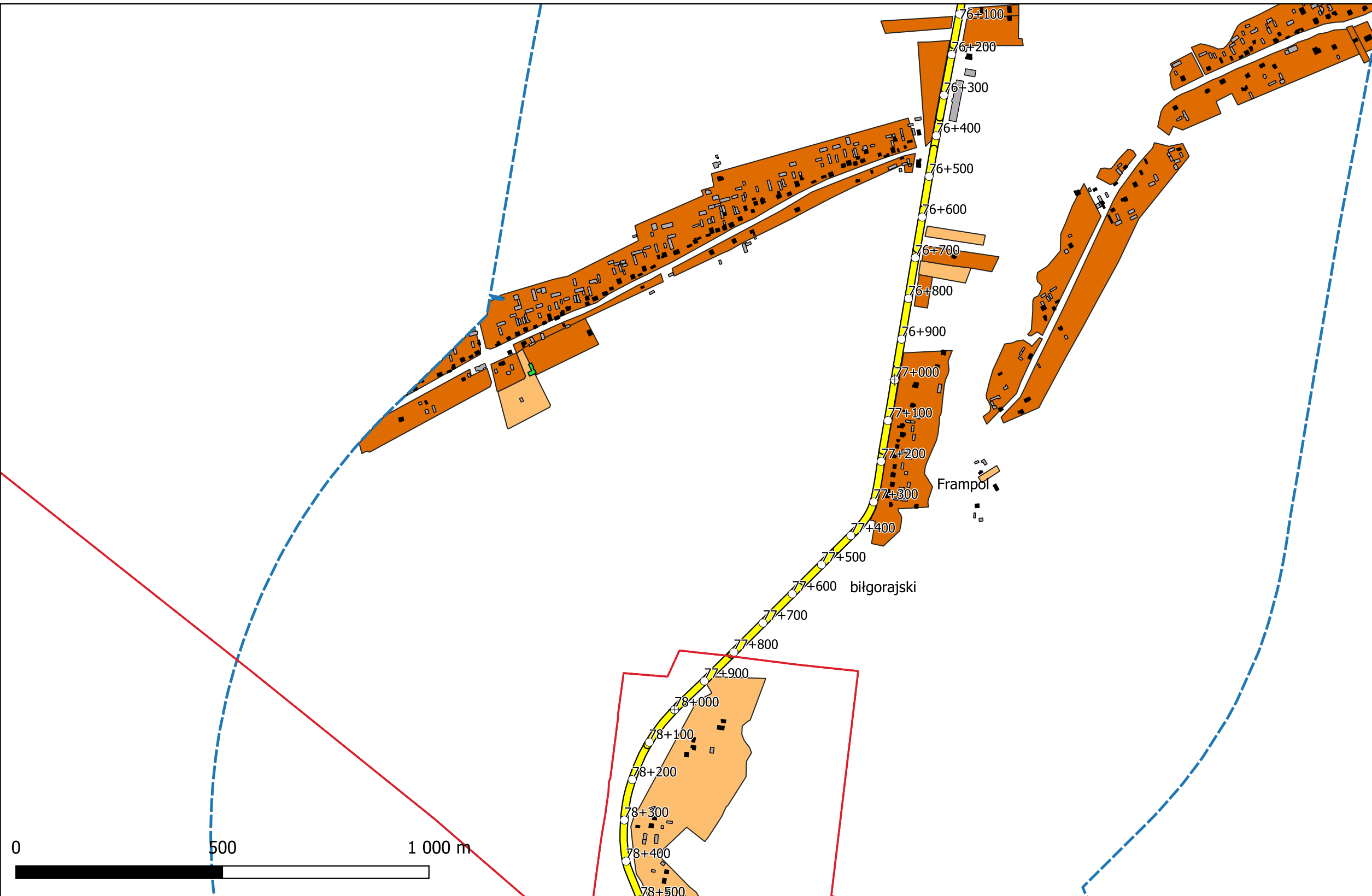


Mapa obszarów wrażliwych L_{DWN}

Droga wojewódzka nr 835:

70+628; 88+637
89+400; 108+400

Skala: 1:10 000

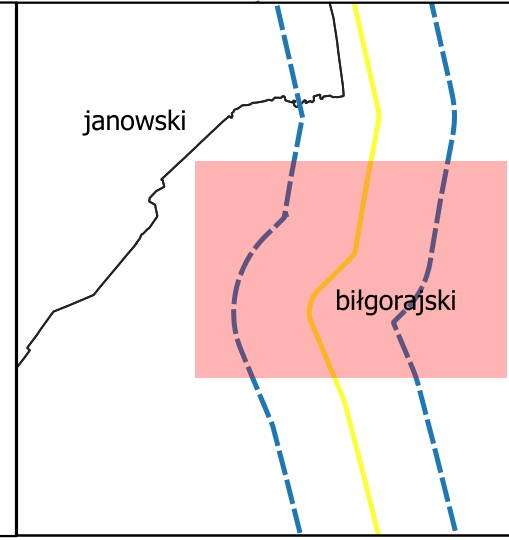


Arkusz 4/18



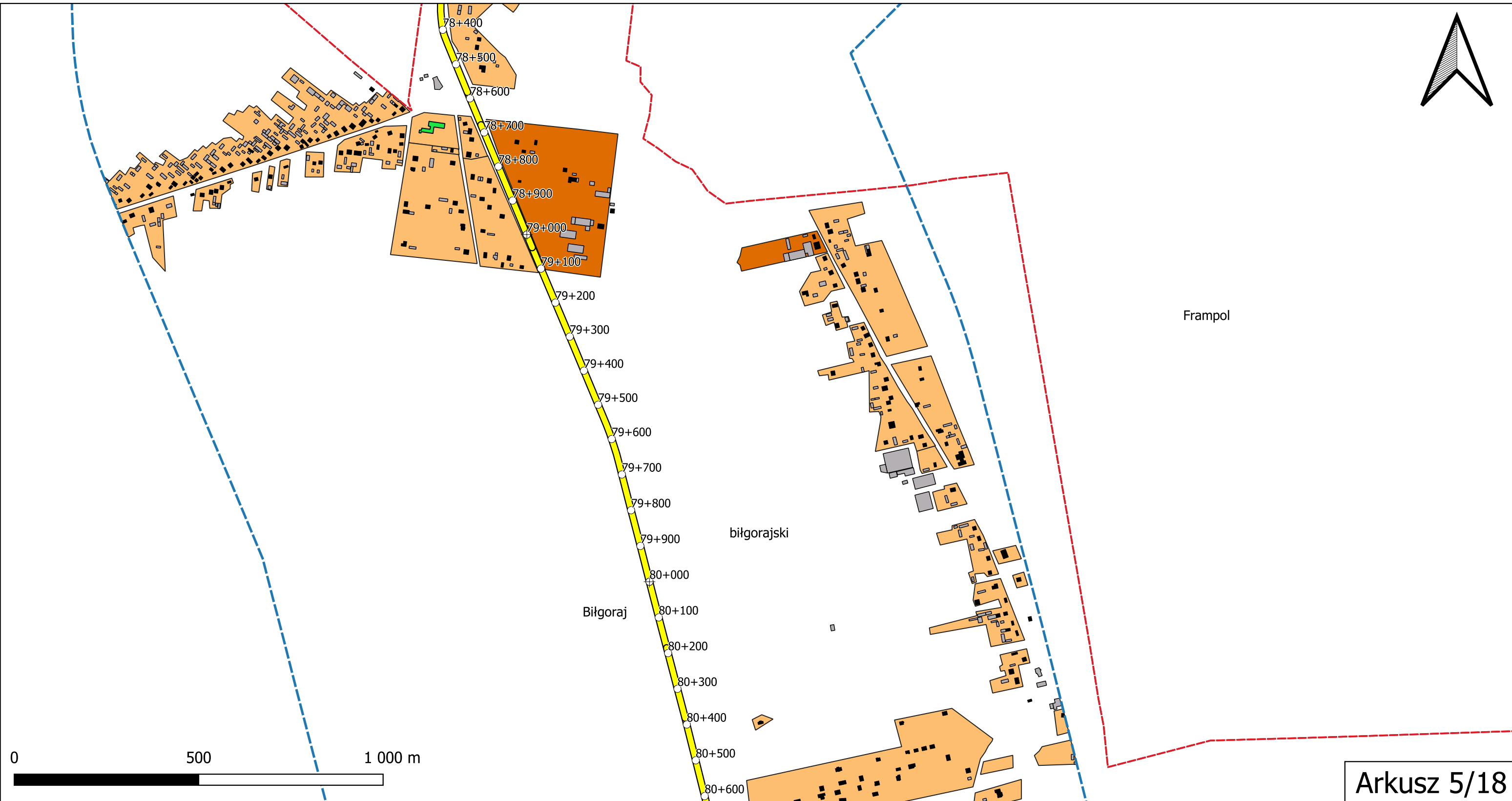

Wykonawca: EKKOM SP.z.o.o
ul. dr Józefa Babińskiego 71 B
30-394 Kraków
tel: 12 267-23-33

- Legenda
- Zakres mapy akustycznej
 - Droga wojewódzka
 - Granice gmin
 - Kilometraż:
 - ⊕ 1,0 km
 - 0,1 km
 - Budynek:
 - mieszkalny
 - gospodarczy, usługowy, przemysłowy
 - Szpital
 - związany ze stałym lub czasowym pobytem dzieci i młodzieży
- Dopuszczalne wartości hałasu:
- 64 dB
 - 68 dB



Mapa obszarów wrażliwych L_{DWN}

Droga wojewódzka nr 835:
70+628; 88+637
89+400; 108+400
Skala: 1:10 000



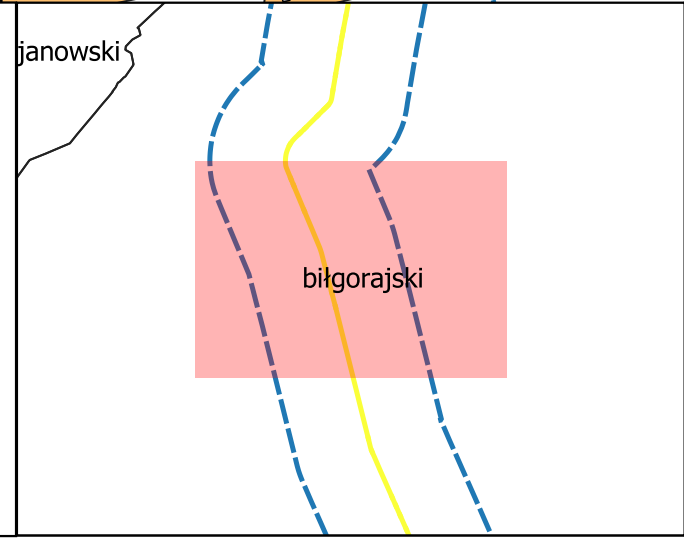
Arkusz 5/18



Wykonawca: EKKOM SP.z.o.o
ul. dr Józefa Babińskiego 71 B
30-394 Kraków
tel: 12 267-23-33

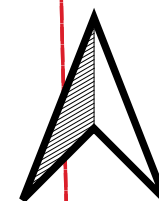
- Legenda
- Zakres mapy akustycznej
 - Droga wojewódzka
 - Granice gmin
 - Kilometraż:
 - ⊕ 1,0 km
 - 0,1 km
 - Budynek:
 - mieszkalny
 - gospodarczy, usługowy, przemysłowy
 - Szpital
 - związany ze stałym lub czasowym pobytem dzieci i młodzieży

Dopuszczalne wartości hałasu:
64 dB
68 dB



Mapa obszarów wrażliwych L_{DWN}

Droga wojewódzka nr 835:
70+628; 88+637
89+400; 108+400
Skala: 1:10 000



Frampol












Arkusz 6/18





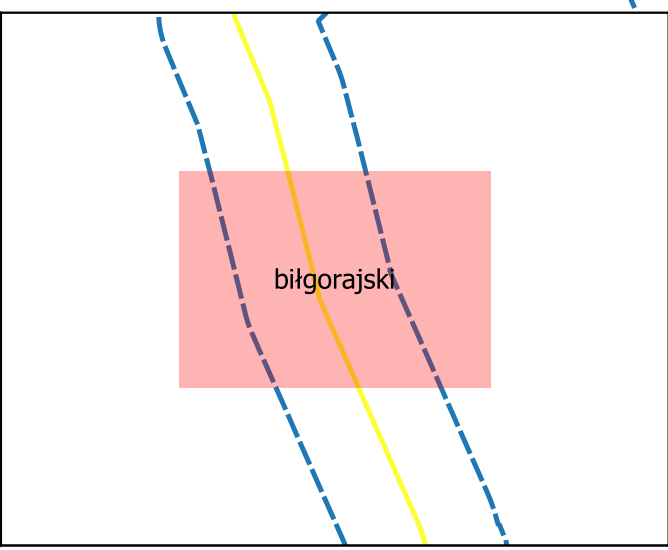
Wykonawca: EKKOM SP.z.o.o
ul. dr Józefa Babińskiego 71 B
30-394 Kraków
tel: 12 267-23-33

Legenda

-  Zakres mapy akustycznej
-  Droga wojewódzka
-  Granice gmin
- Kilometraż:
 -  1,0 km
 -  0,1 km
- Budynek:
 -  mieszkalny
 -  gospodarczy, usługowy, przemysłowy
 -  Szpital
 -  związany ze stałym lub czasowym pobytem dzieci i młodzieży

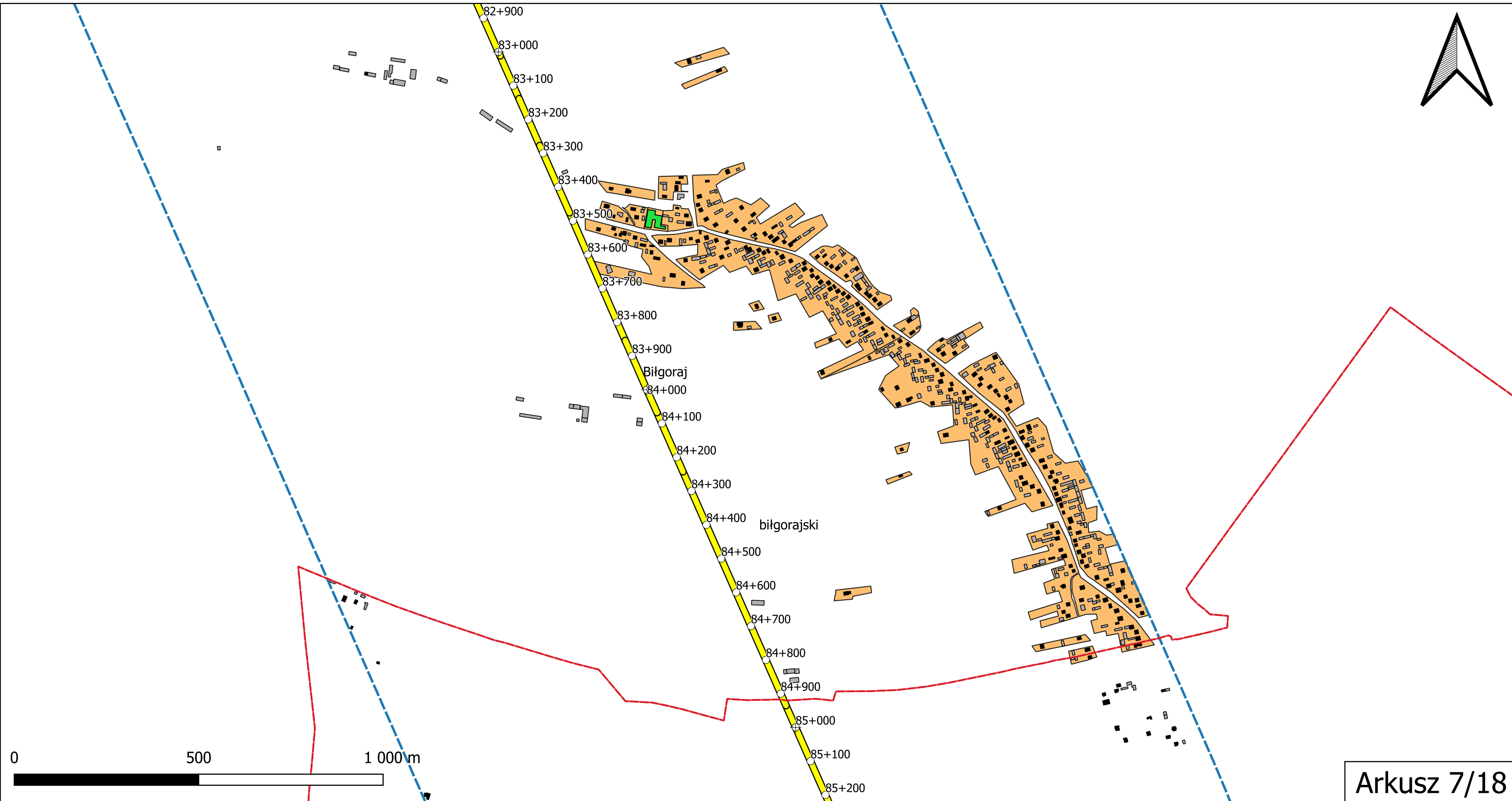

Dopuszczalne wartości hałasu:

-  64 dB
-  68 dB



Mapa obszarów wrażliwych L_{DWN}

Droga wojewódzka nr 835:
70+628; 88+637
89+400; 108+400
Skala: 1:10 000












Arkusz 7/18





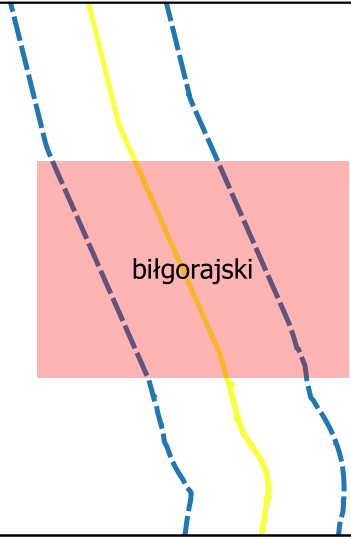
Wykonawca: EKKOM SP.z.o.o
ul. dr Józefa Babińskiego 71 B
30-394 Kraków
tel: 12 267-23-33

Legenda

-  Zakres mapy akustycznej
-  Droga wojewódzka
-  Granice gmin
- Kilometraż:
 -  1,0 km
 -  0,1 km
- Budynek:
 -  mieszkalny
 -  gospodarczy, usługowy, przemysłowy
 -  Szpital
 -  związany ze stałym lub czasowym pobytem dzieci i młodzieży

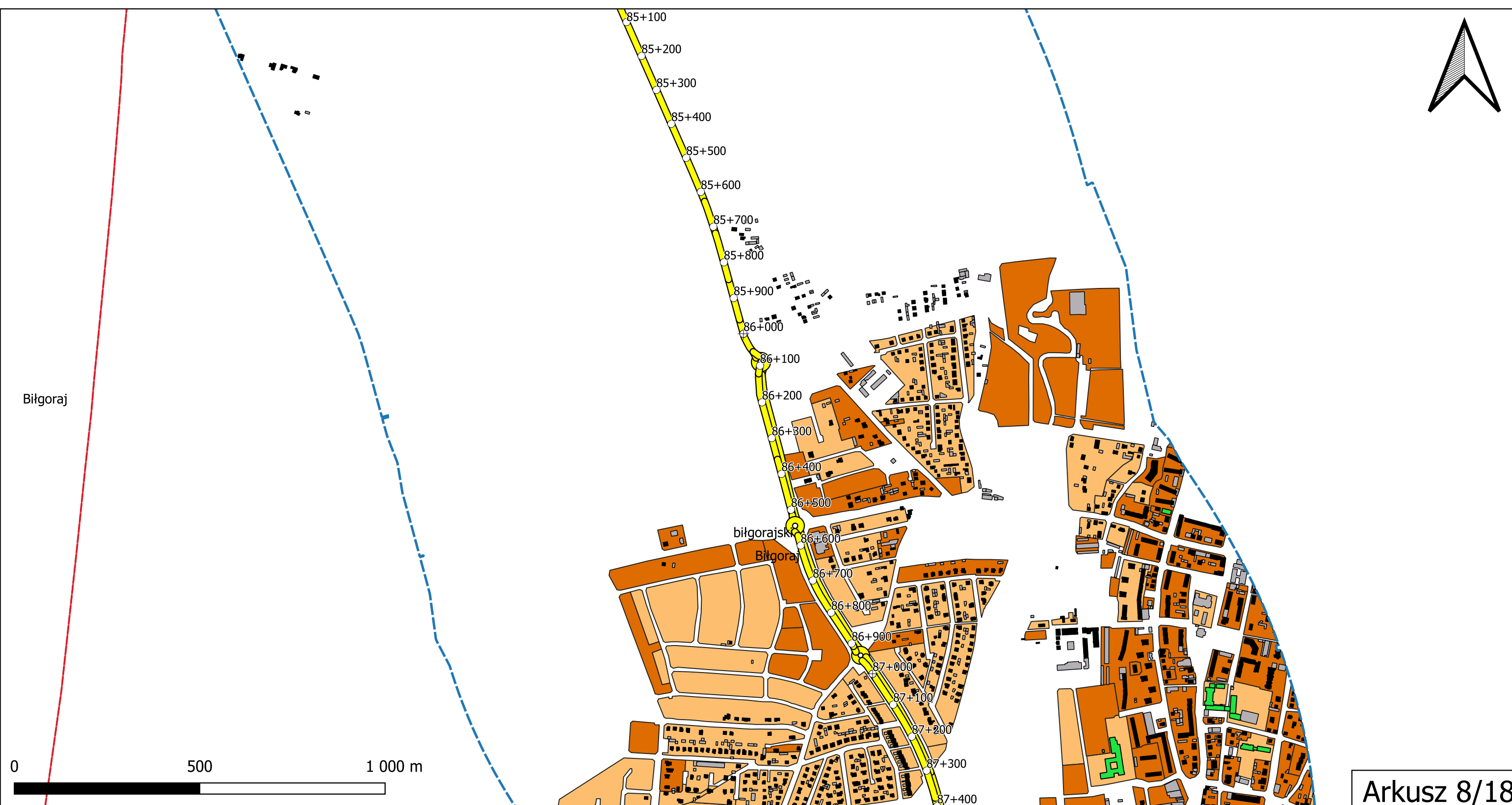
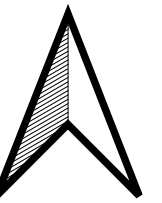
Dopuszczalne wartości hałasu:

-  64 dB
-  68 dB



Mapa obszarów wrażliwych L_{DWN}

Droga wojewódzka nr 835:
70+628; 88+637
89+400; 108+400
Skala: 1:10 000



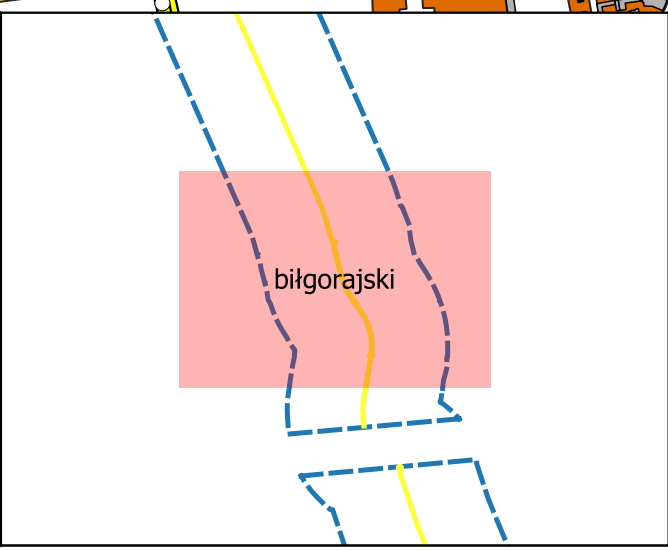
Arkusz 8/18



Wykonawca: EKKOM SP.z.o.o
ul. dr Józefa Babińskiego 71 B
30-394 Kraków
tel: 12 267-23-33

- Legenda
- Zakres mapy akustycznej
 - Droga wojewódzka
 - Granice gmin
 - Kilometrąż:
 - 1,0 km
 - 0,1 km
 - Budynek:
 - mieszkalny
 - gospodarczy, usługowy, przemysłowy
 - Szpital
 - związany ze stałym lub czasowym pobytem dzieci i młodzieży

Dopuszczalne wartości hałasu:
64 dB
68 dB



Mapa obszarów wrażliwych L_{DWN}

Droga wojewódzka nr 835:
70+628; 88+637
89+400; 108+400
Skala: 1:10 000

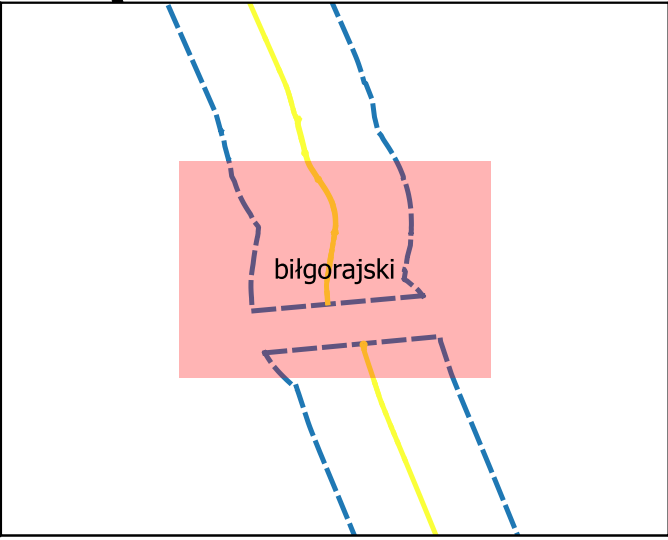


Arkusz 9/18



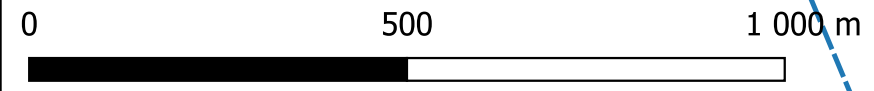
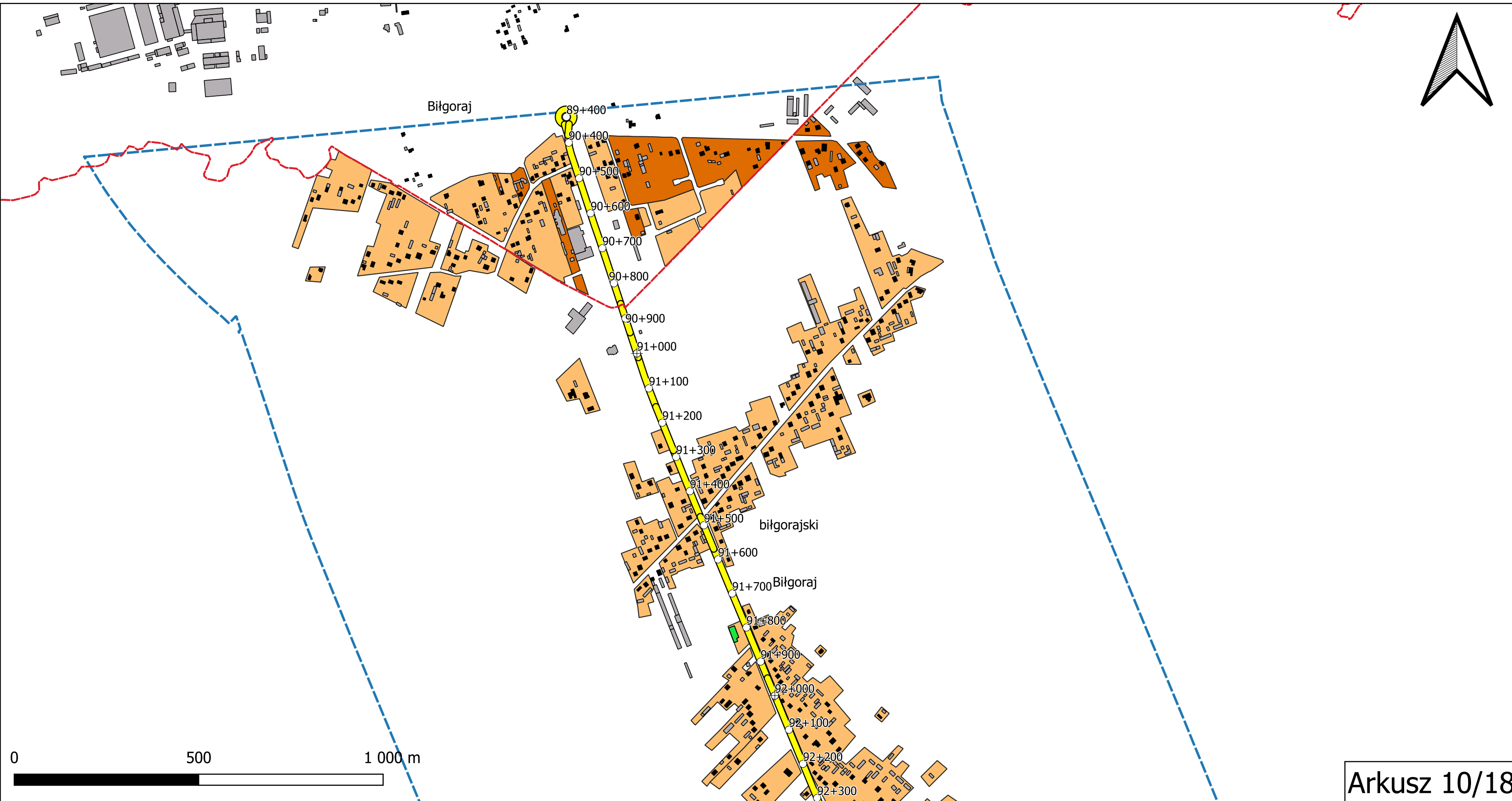
Wykonawca: EKKOM SP.z.o.o
ul. dr Józefa Babińskiego 71 B
30-394 Kraków
tel: 12 267-23-33

- Legenda
- Zakres mapy akustycznej
 - Droga wojewódzka
 - Granice gmin
 - Kilometraż:
 - 1,0 km
 - 0,1 km
 - Budynek:
 - mieszkalny
 - gospodarczy, usługowy, przemysłowy
 - Szpital
 - związany ze stałym lub czasowym pobytem dzieci i młodzieży
- Dopuszczalne wartości hałasu:
- 64 dB
 - 68 dB



Mapa obszarów wrażliwych L_{DWN}

Droga wojewódzka nr 835:
70+628; 88+637
89+400; 108+400
Skala: 1:10 000



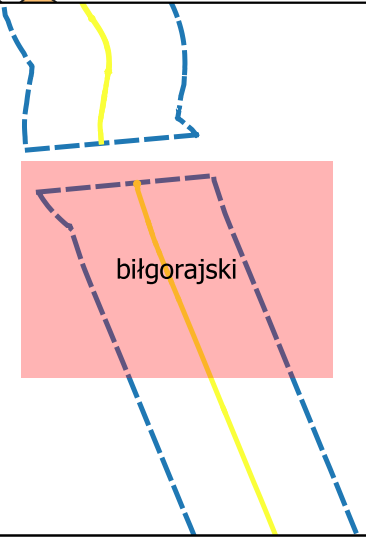
Arkusz 10/18



Wykonawca: EKKOM SP.z.o.o
ul. dr Józefa Babińskiego 71 B
30-394 Kraków
tel: 12 267-23-33

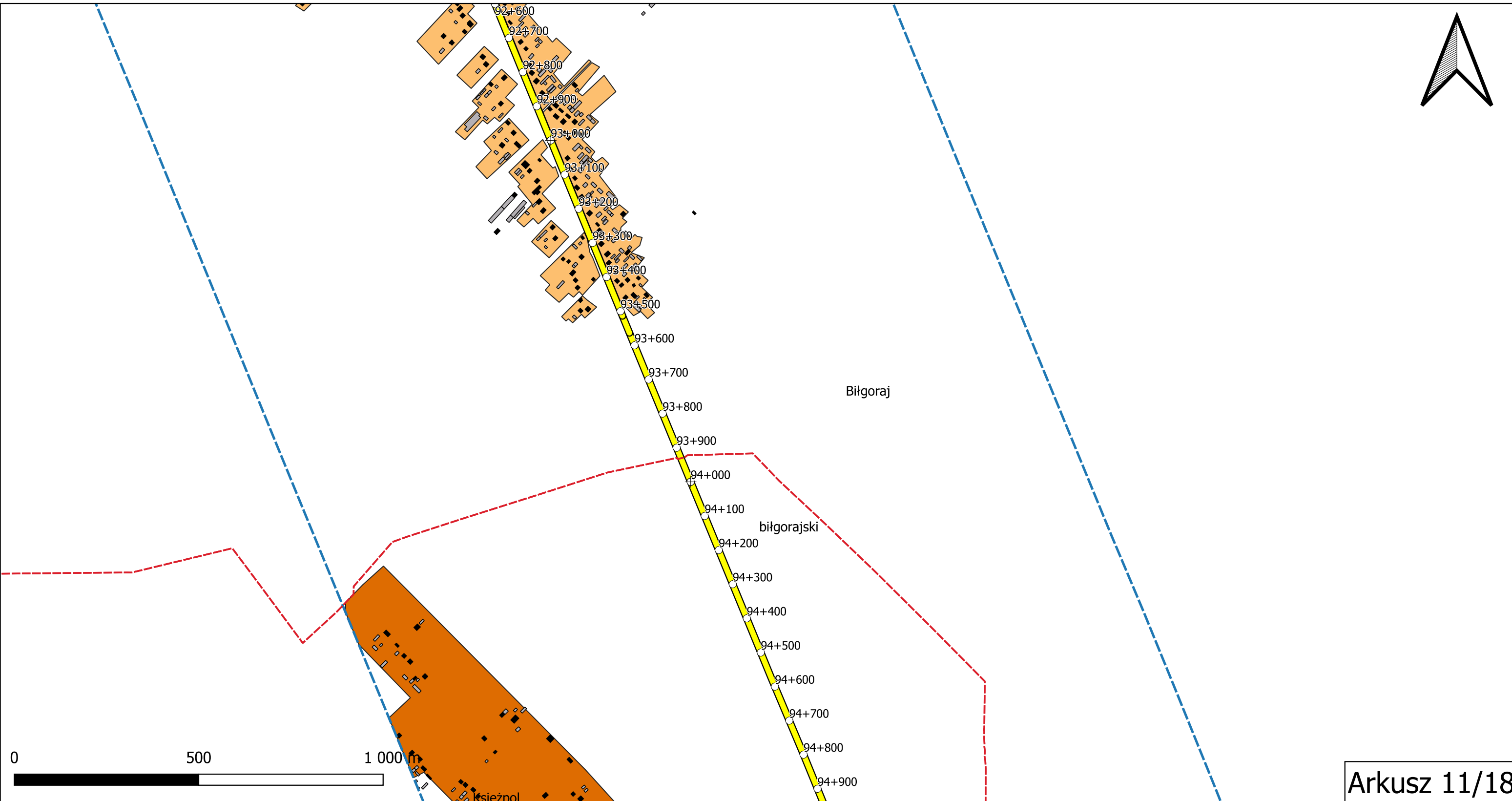
- Legenda
- Zakres mapy akustycznej
 - Droga wojewódzka
 - Granice gmin
 - Kilometrąż:
 - ⊕ 1,0 km
 - 0,1 km
 - Budynek:
 - mieszkalny
 - gospodarczy, usługowy, przemysłowy
 - Szpital
 - związany ze stałym lub czasowym pobytem dzieci i młodzieży

- Dopuszczalne wartości hałasu:
- 64 dB
 - 68 dB



Mapa obszarów wrażliwych L_{DWN}

Droga wojewódzka nr 835:
70+628; 88+637
89+400; 108+400
Skala: 1:10 000

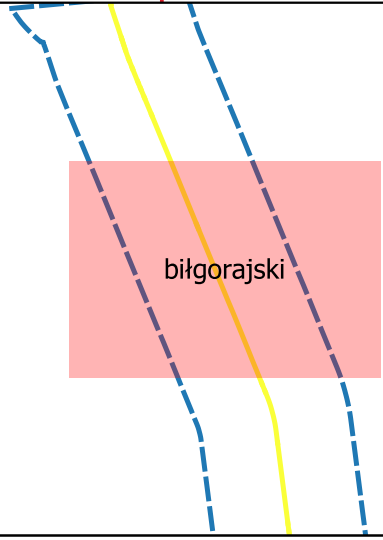


Arkusz 11/18



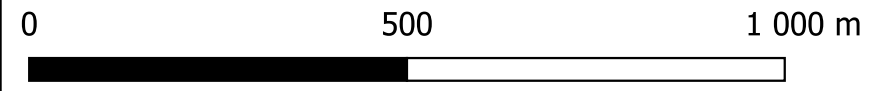
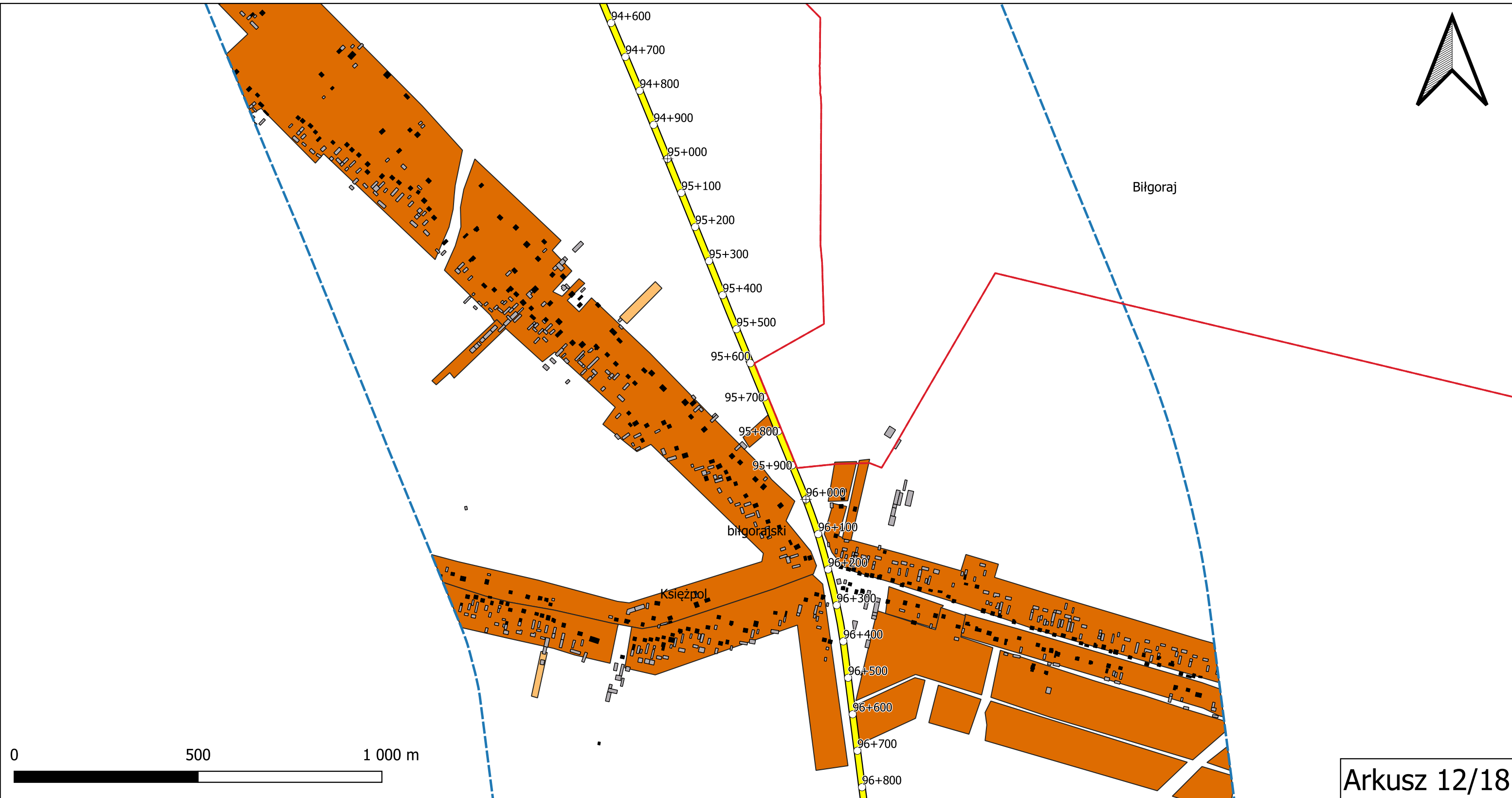
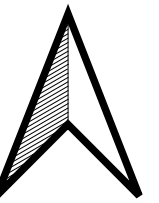
Wykonawca: EKKOM SP.z.o.o
ul. dr Józefa Babińskiego 71 B
30-394 Kraków
tel: 12 267-23-33

- Legenda
- Zakres mapy akustycznej
 - Droga wojewódzka
 - Granice gmin
 - Kilometraż:
 - ⊕ 1,0 km
 - 0,1 km
 - Budynek:
 - mieszkalny
 - gospodarczy, usługowy, przemysłowy
 - Szpital
 - związany ze stałym lub czasowym pobytem dzieci i młodzieży
- Dopuszczalne wartości hałasu:
- 64 dB
 - 68 dB



Mapa obszarów wrażliwych L_{DWN}

Droga wojewódzka nr 835:
70+628; 88+637
89+400; 108+400
Skala: 1:10 000












Arkusz 12/18





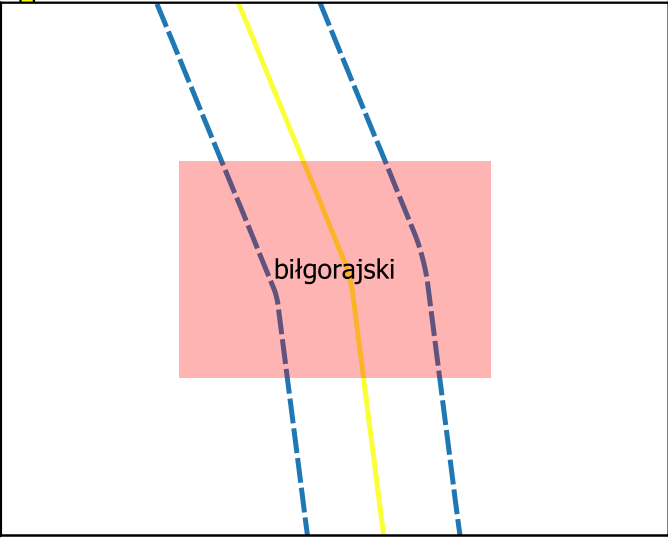
Wykonawca: EKKOM SP.z.o.o
ul. dr Józefa Babińskiego 71 B
30-394 Kraków
tel: 12 267-23-33

Legenda

-  Zakres mapy akustycznej
-  Droga wojewódzka
-  Granice gmin
- Kilometraż:
 -  1,0 km
 -  0,1 km
- Budynek:
 -  mieszkalny
 -  gospodarczy, usługowy, przemysłowy
 -  Szpital
 -  związany ze stałym lub czasowym pobytem dzieci i młodzieży

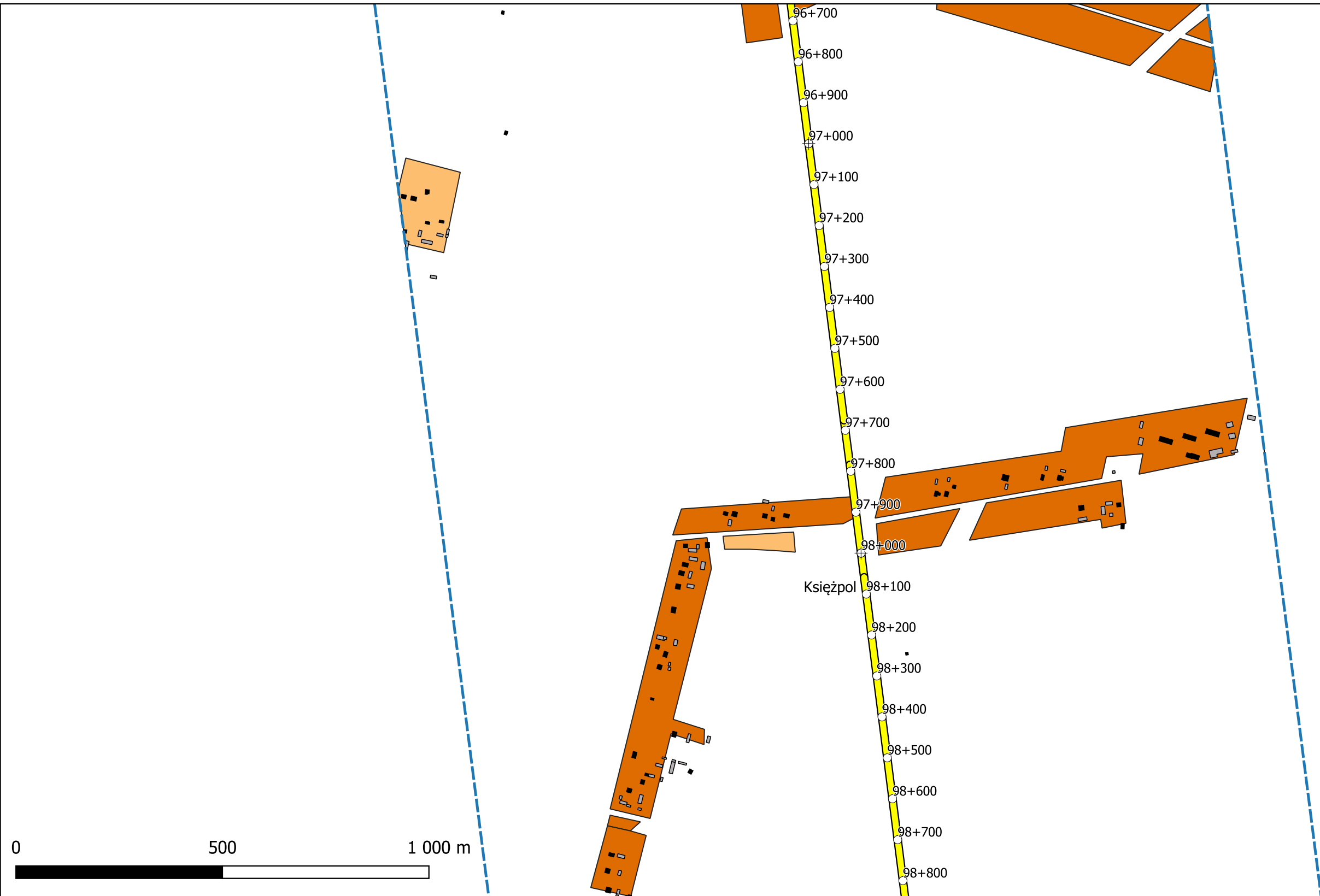
Dopuszczalne wartości hałasu:

-  64 dB
-  68 dB



Mapa obszarów wrażliwych L_{DWN}

Droga wojewódzka nr 835:
70+628; 88+637
89+400; 108+400
Skala: 1:10 000












Arkusz 13/18





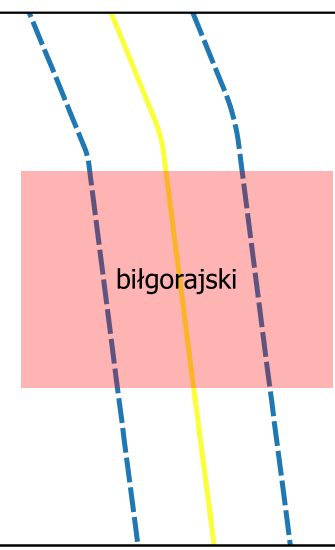
Wykonawca: EKKOM SP.z.o.o
ul. dr Józefa Babińskiego 71 B
30-394 Kraków
tel: 12 267-23-33

Legenda

-  Zakres mapy akustycznej
-  Droga wojewódzka
-  Granice gmin
- Kilometraż:
 -  1,0 km
 -  0,1 km
- Budynek:
 -  mieszkalny
 -  gospodarczy, usługowy, przemysłowy
 -  Szpital
 -  związany ze stałym lub czasowym pobytem dzieci i młodzieży

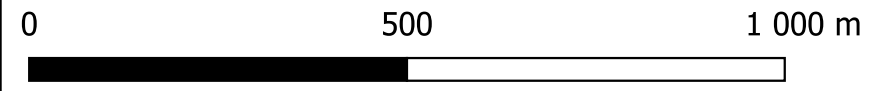
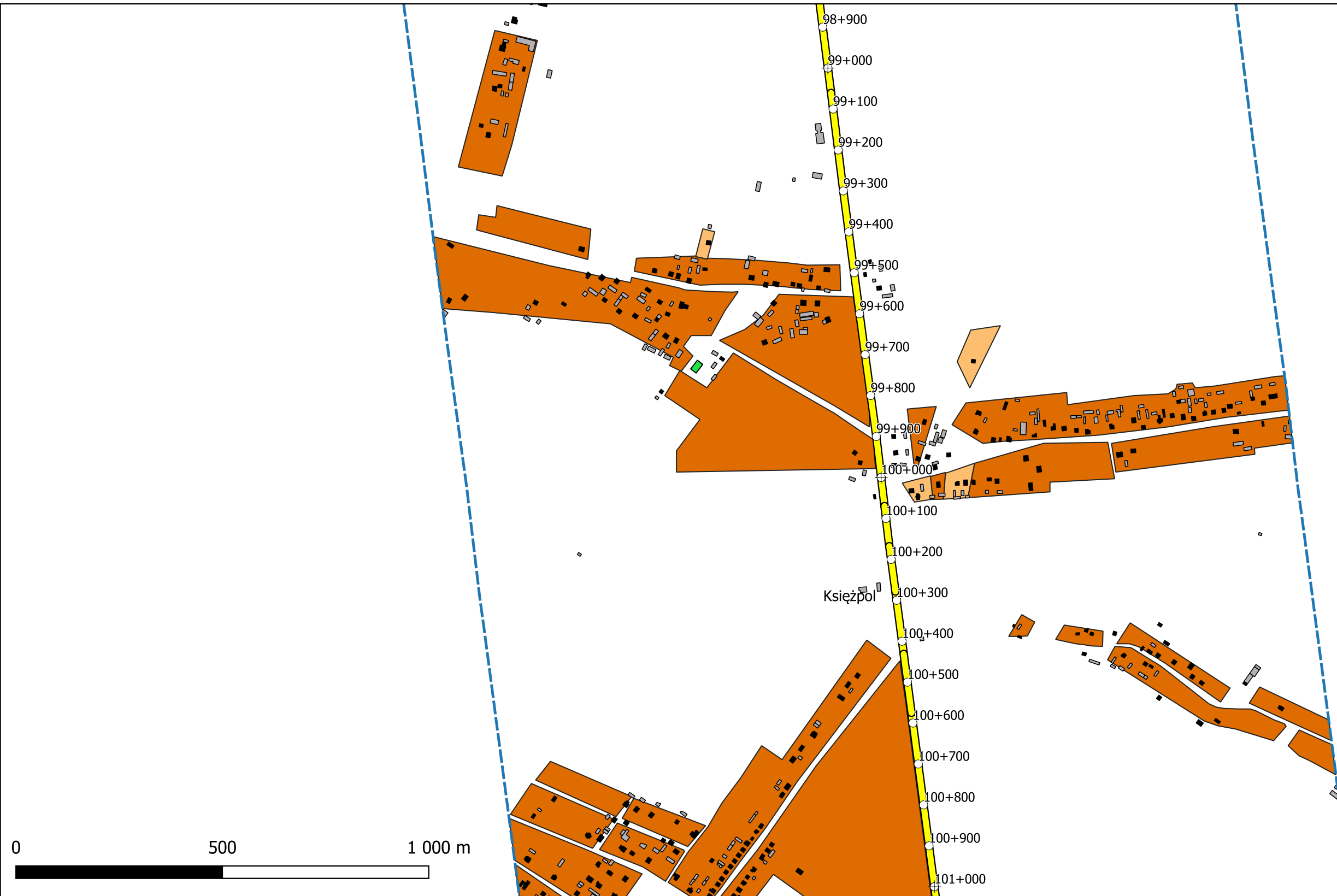
Dopuszczalne wartości hałasu:

-  64 dB
-  68 dB



Mapa obszarów wrażliwych L_{DWN}

Droga wojewódzka nr 835:
70+628; 88+637
89+400; 108+400
Skala: 1:10 000

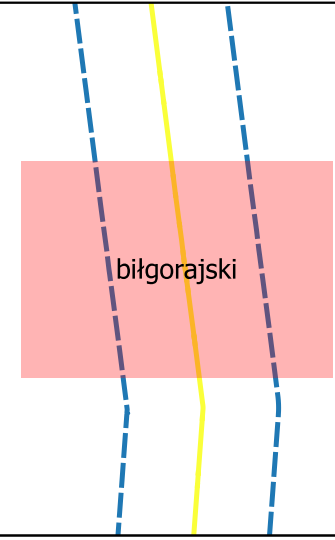


Arkusz 14/18



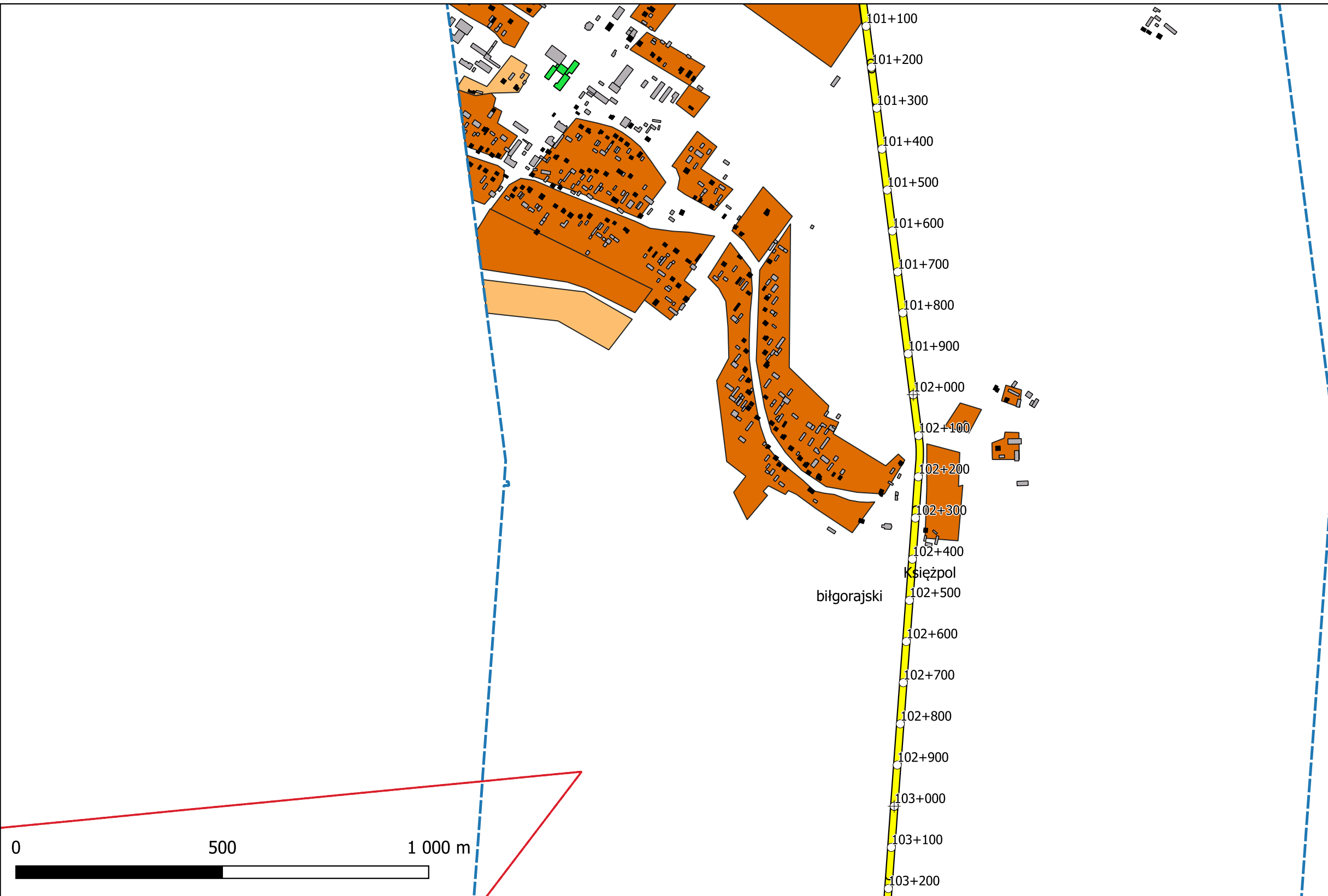
Wykonawca: EKKOM SP.z.o.o
ul. dr Józefa Babińskiego 71 B
30-394 Kraków
tel: 12 267-23-33

- Legenda
- Zakres mapy akustycznej
 - Droga wojewódzka
 - Granice gmin
 - Kilometraż:
 - ⊕ 1,0 km
 - 0,1 km
 - Budynek:
 - mieszkalny
 - gospodarczy, usługowy, przemysłowy
 - Szpital
 - związany ze stałym lub czasowym pobytem dzieci i młodzieży
- Dopuszczalne wartości hałasu:
- 64 dB
 - 68 dB



Mapa obszarów wrażliwych L_{DWN}

Droga wojewódzka nr 835:
70+628; 88+637
89+400; 108+400
Skala: 1:10 000



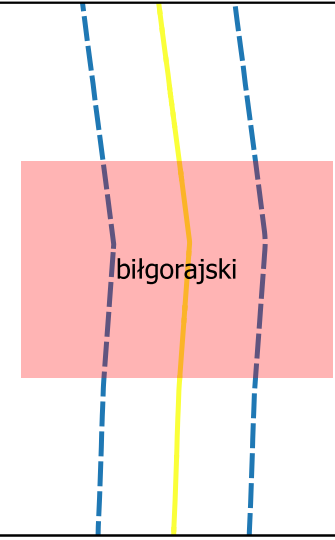
Arkusz 15/18



Wykonawca: EKKOM SP.z.o.o
ul. dr Józefa Babińskiego 71 B
30-394 Kraków
tel: 12 267-23-33

- Legenda
- Zakres mapy akustycznej
 - Droga wojewódzka
 - Granice gmin
 - Kilometraż:
 - 1,0 km
 - 0,1 km
 - Budynek:
 - mieszkalny
 - gospodarczy, usługowy, przemysłowy
 - Szpital
 - związany ze stałym lub czasowym pobytem dzieci i młodzieży

Dopuszczalne wartości hałasu:
64 dB
68 dB

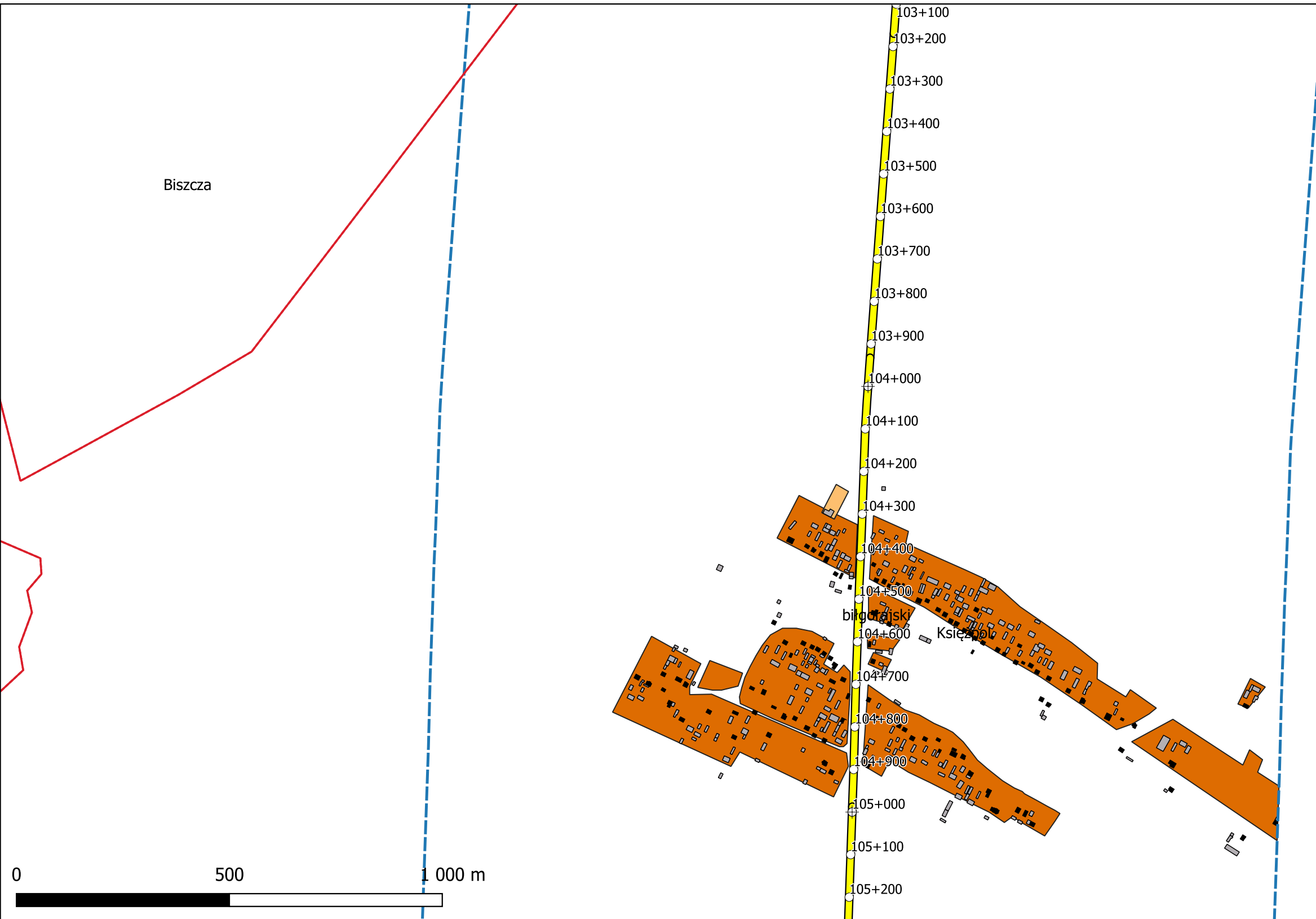


Mapa obszarów wrażliwych L_{DWN}

Droga wojewódzka nr 835:
70+628; 88+637
89+400; 108+400
Skala: 1:10 000



Biszczka



Arkusz 16/18



Wykonawca: EKKOM SP.z.o.o
 ul. dr Józefa Babińskiego 71 B
 30-394 Kraków
 tel: 12 267-23-33

Legenda

- Zakres mapy akustycznej
- Droga wojewódzka
- Granice gmin

Kilometraż:

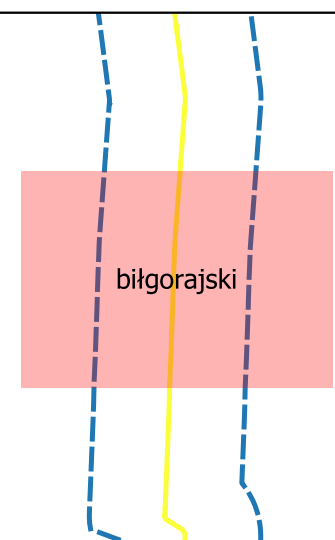
- 1,0 km
- 0,1 km

Budynek:

- mieszkalny
- gospodarczy, usługowy, przemysłowy
- Szpital
- związany ze stałym lub czasowym pobytem dzieci i młodzieży

Dopuszczalne wartości hałasu:

- 64 dB
- 68 dB

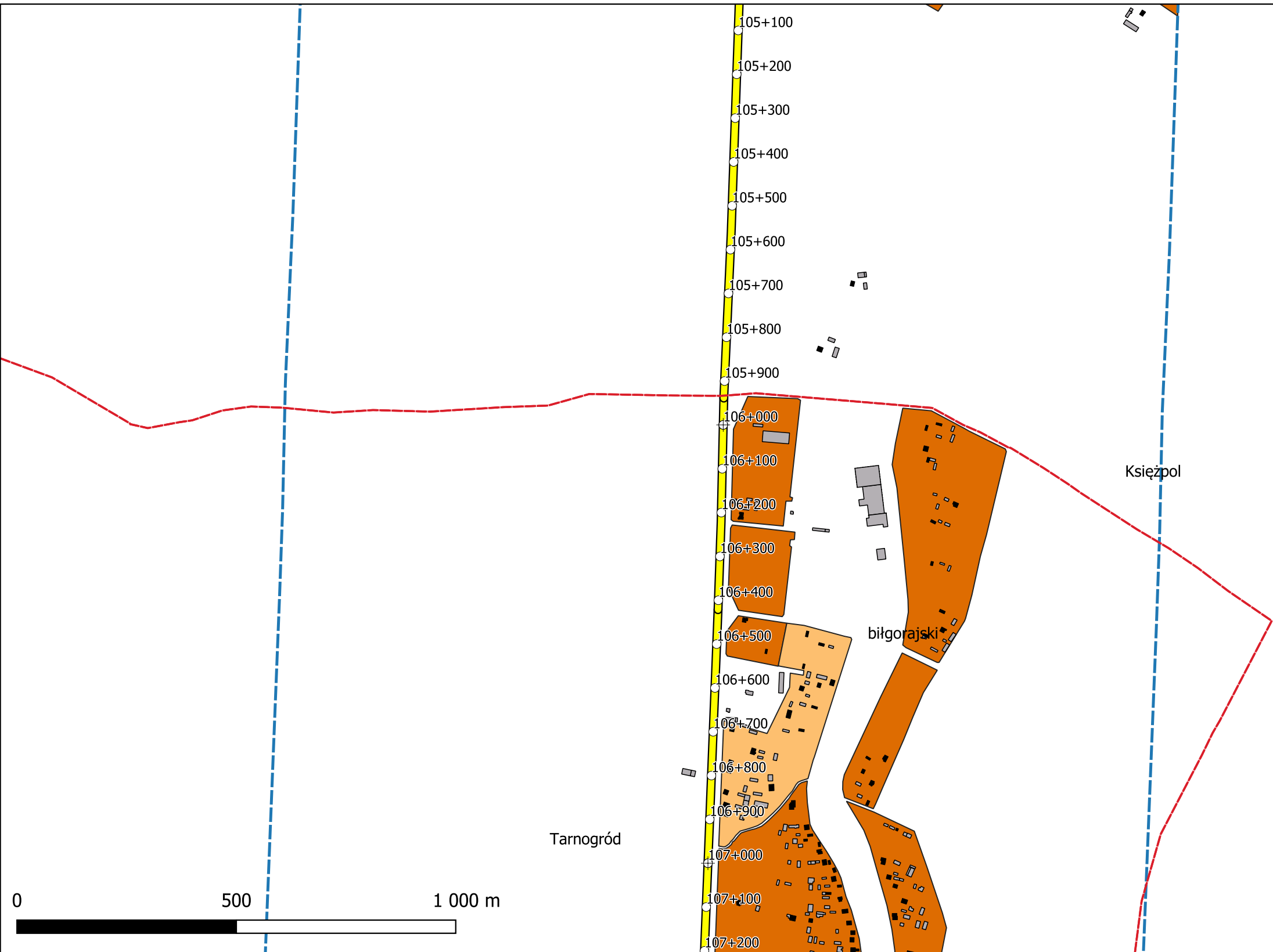
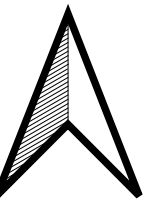


Mapa obszarów wrażliwych L_{DWN}

Droga wojewódzka nr 835:

70+628; 88+637
89+400; 108+400

Skala: 1:10 000



Arkusz 17/18



Wykonawca: EKKOM SP.z.o.o
ul. dr Józefa Babińskiego 71 B
30-394 Kraków
tel: 12 267-23-33

Legenda

- Zakres mapy akustycznej
- Droga wojewódzka
- Granice gmin

Kilometraż:

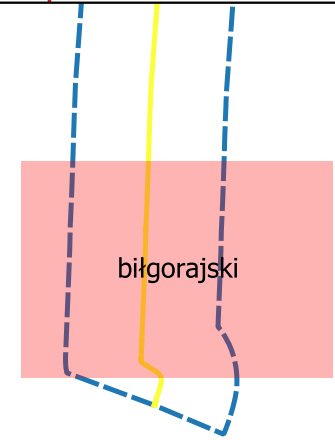
- 1,0 km
- 0,1 km

Budynek:

- mieszkalny
- gospodarczy, usługowy, przemysłowy
- Szpital
- związany ze stałym lub czasowym pobytem dzieci i młodzieży

Dopuszczalne wartości hałasu:

- 64 dB
- 68 dB



Mapa obszarów wrażliwych L_{DWN}

Droga wojewódzka nr 835:
70+628; 88+637
89+400; 108+400
Skala: 1:10 000



Arkusz 18/18



Wykonawca: EKKOM SP.z.o.o
ul. dr Józefa Babińskiego 71 B
30-394 Kraków
tel: 12 267-23-33

Legenda

- Zakres mapy akustycznej
- Droga wojewódzka
- Granice gmin

Kilometraż:

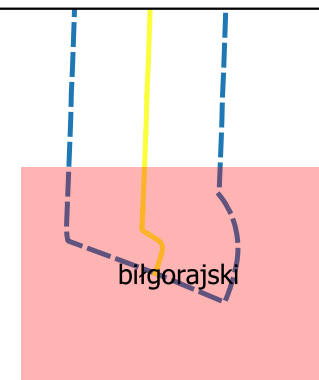
- 1,0 km
- 0,1 km

Budynek:

- mieszkalny
- gospodarczy, usługowy, przemysłowy
- Szpital
- związany ze stałym lub czasowym pobytem dzieci i młodzieży

Dopuszczalne wartości hałasu:

- 64 dB
- 68 dB



Mapa obszarów wrażliwych L_{DWN}

Droga wojewódzka nr
835:

70+628; 88+637
89+400; 108+400

Skala: 1:10 000