

Arkusz 1/18



Wykonawca: EKKOM SP.z.o.o  
ul. dr Józefa Babińskiego 71 B  
30-394 Kraków  
tel: 12 267-23-33

Legenda

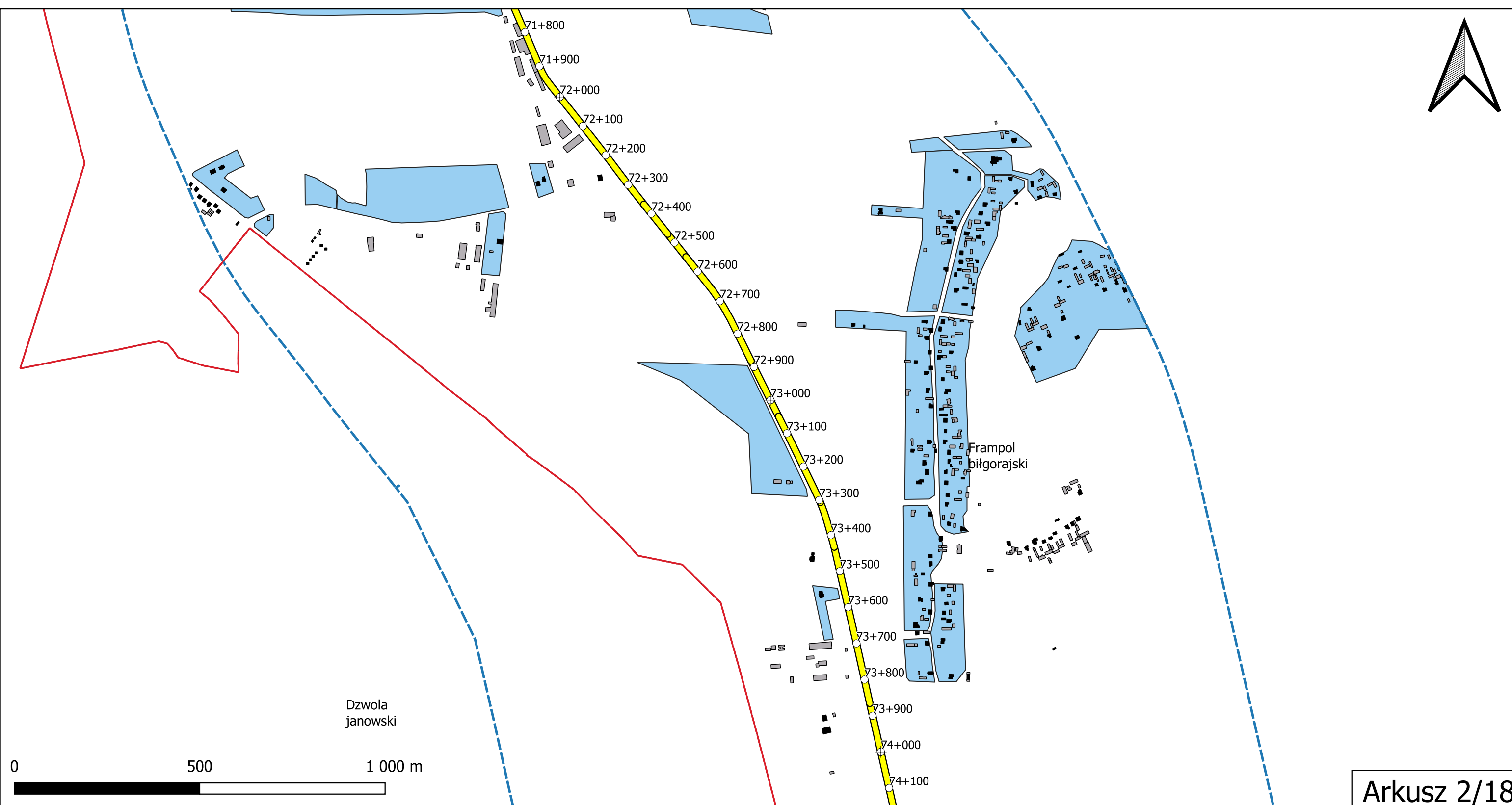
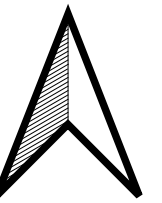
- Zakres mapy akustycznej
- Droga wojewódzka
- Granice gmin
- Kilometrąż:
  - 1,0 km
  - 0,1 km
- Budynek:
  - mieszkalny
  - gospodarczy, usługowy, przemysłowy
  - Szpital
  - związany ze stałym lub czasowym pobytem dzieci i młodzieży

Dopuszczalne wartości hałasu:  
 59 dB



## Mapa obszarów wrażliwych L<sub>N</sub>

Droga wojewódzka nr 835:  
70+628; 88+637  
89+400; 108+400  
Skala: 1:10 000



Arkusz 2/18

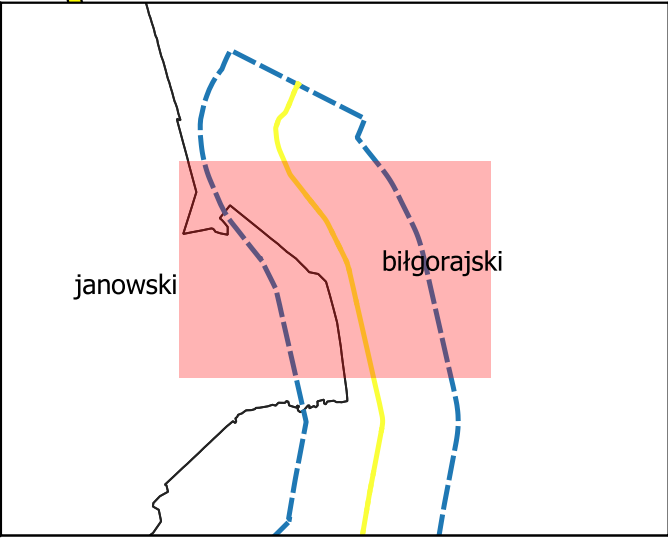


Wykonawca: EKKOM SP.z.o.o  
 ul. dr Józefa Babińskiego 71 B  
 30-394 Kraków  
 tel: 12 267-23-33

Legenda

- Zakres mapy akustycznej
- Droga wojewódzka
- Granice gmin
- Kilometraż:
- 1,0 km
- 0,1 km
- Budynek:
- mieszkalny
- gospodarczy, usługowy, przemysłowy
- Szpital
- związany ze stałym lub czasowym pobytem dzieci i młodzieży

Dopuszczalne wartości hałasu:  
 59 dB



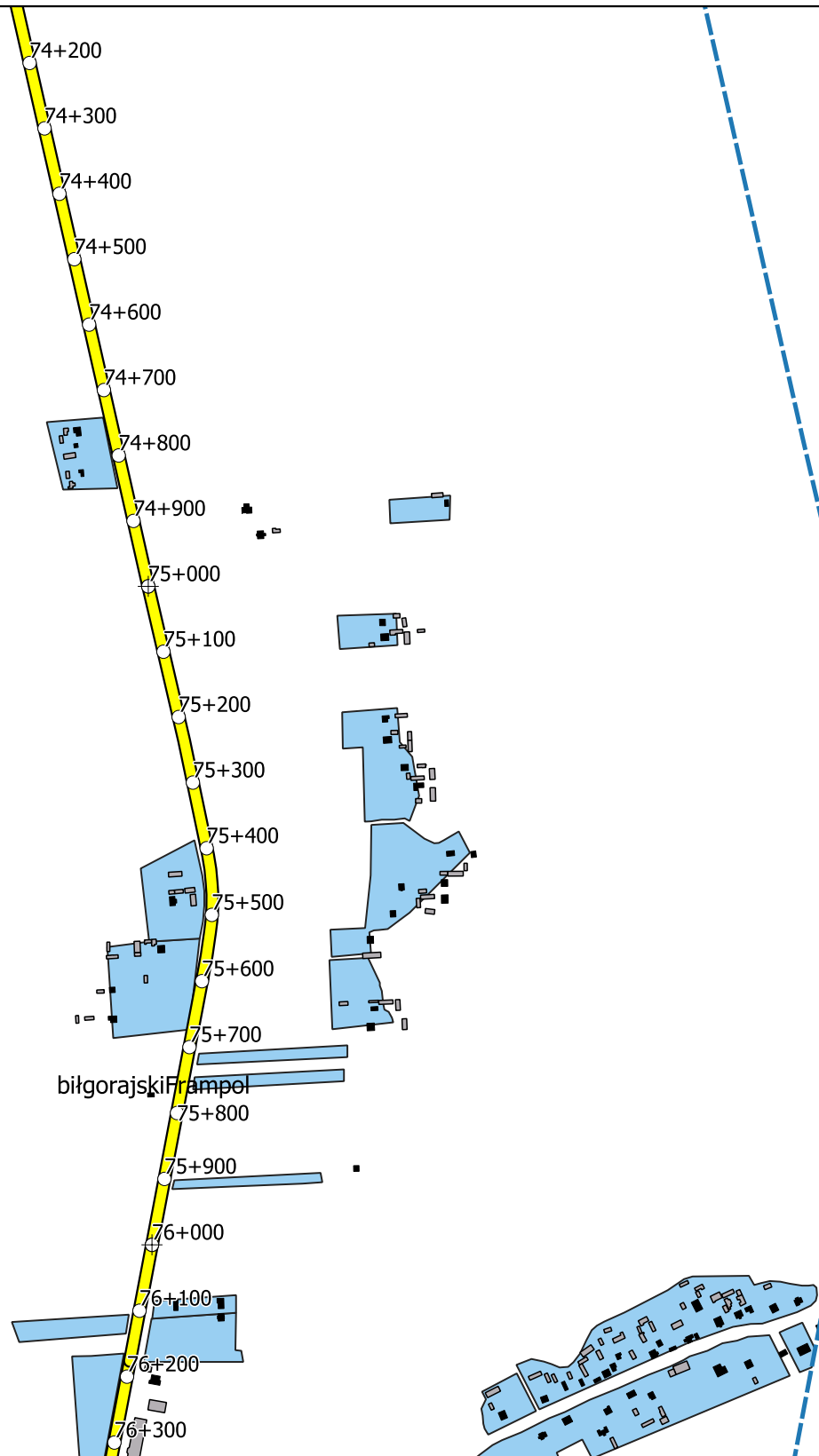
## Mapa obszarów wrażliwych L<sub>N</sub>

Droga wojewódzka nr 835:  
 70+628; 88+637  
 89+400; 108+400  
 Skala: 1:10 000



janowskiDzwola

0 500 1 000 m












Arkusz 3/18




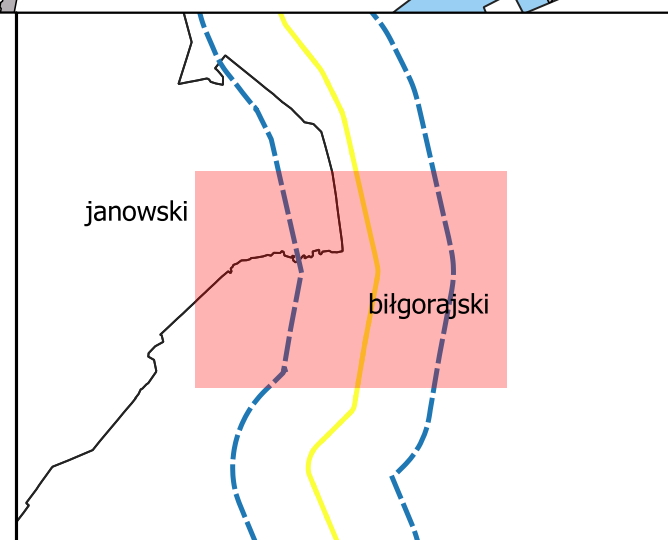
Wykonawca: EKKOM SP.z.o.o  
ul. dr Józefa Babińskiego 71 B  
30-394 Kraków  
tel: 12 267-23-33

Legenda

-  Zakres mapy akustycznej
-  Droga wojewódzka
-  Granice gmin
- Kilometraż:
  -  1,0 km
  -  0,1 km
- Budynek:
  -  mieszkalny
  -  gospodarczy, usługowy, przemysłowy
  -  Szpital
  -  związany ze stałym lub czasowym pobytem dzieci i młodzieży

Dopuszczalne wartości hałasu:

 59 dB

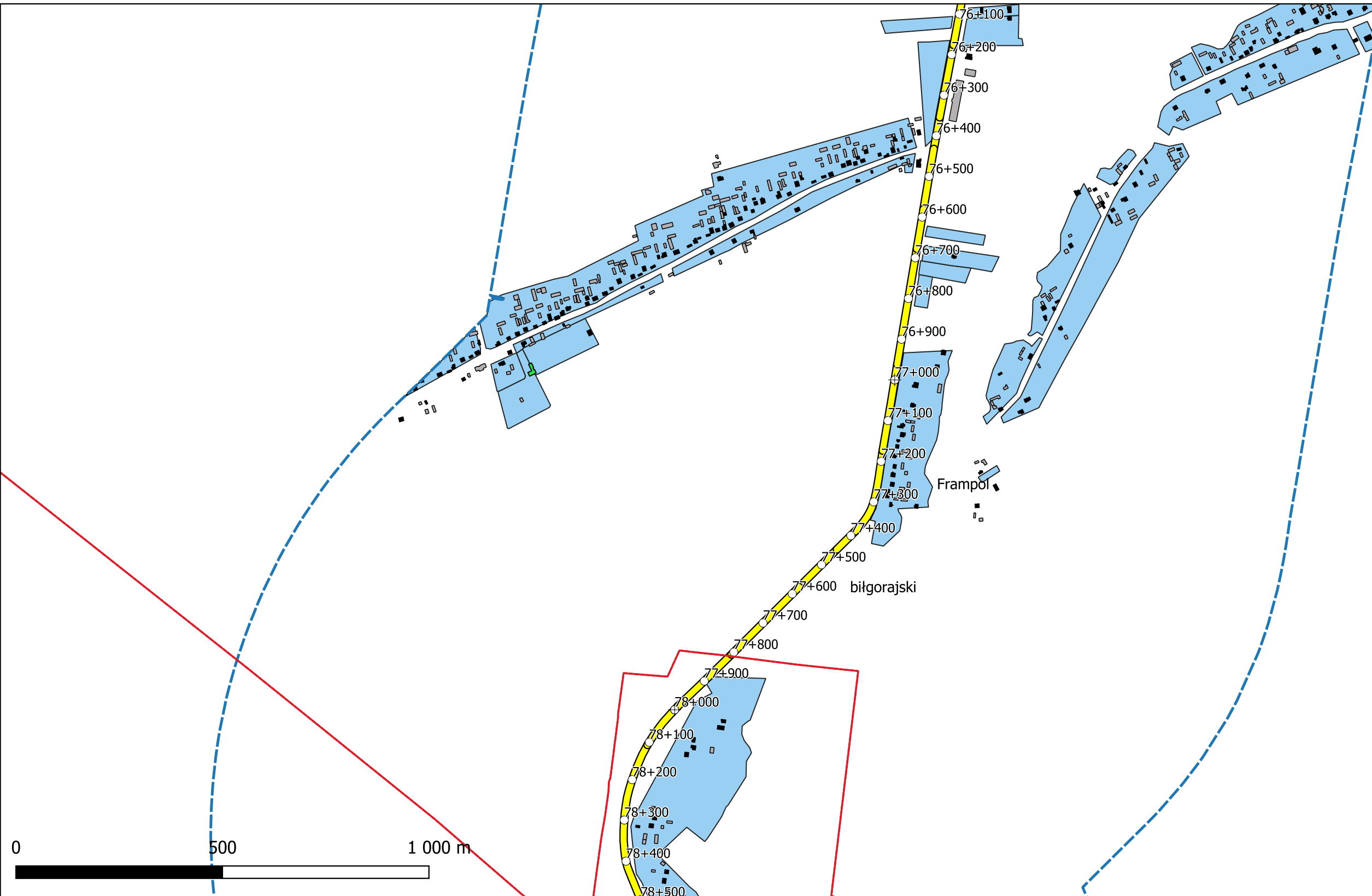


## Mapa obszarów wrażliwych L<sub>N</sub>

Droga wojewódzka nr 835:

70+628; 88+637  
89+400; 108+400

Skala: 1:10 000



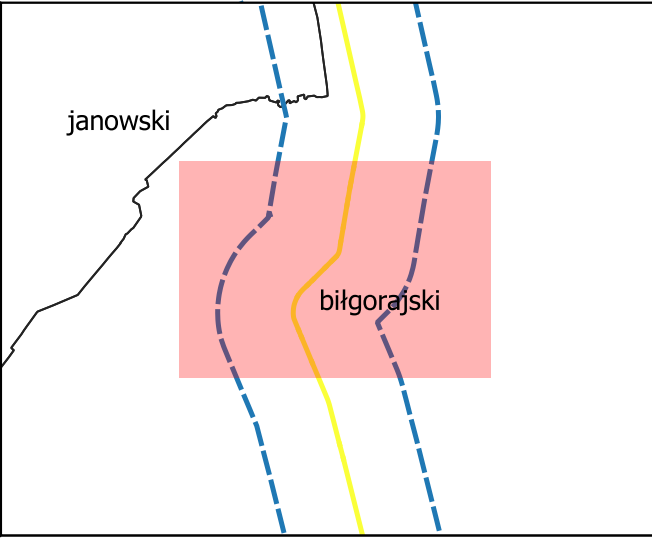
Arkusz 4/18



Wykonawca: EKKOM SP.z.o.o  
ul. dr Józefa Babińskiego 71 B  
30-394 Kraków  
tel: 12 267-23-33

- Legenda
- Zakres mapy akustycznej
  - Droga wojewódzka
  - Granice gmin
  - Kilometraż:
    - ⊕ 1,0 km
    - 0,1 km
  - Budynek:
    - mieszkalny
    - gospodarczy, usługowy, przemysłowy
    - Szpital
    - związany ze stałym lub czasowym pobytem dzieci i młodzieży

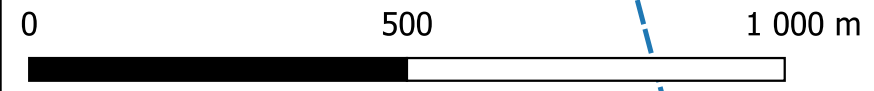
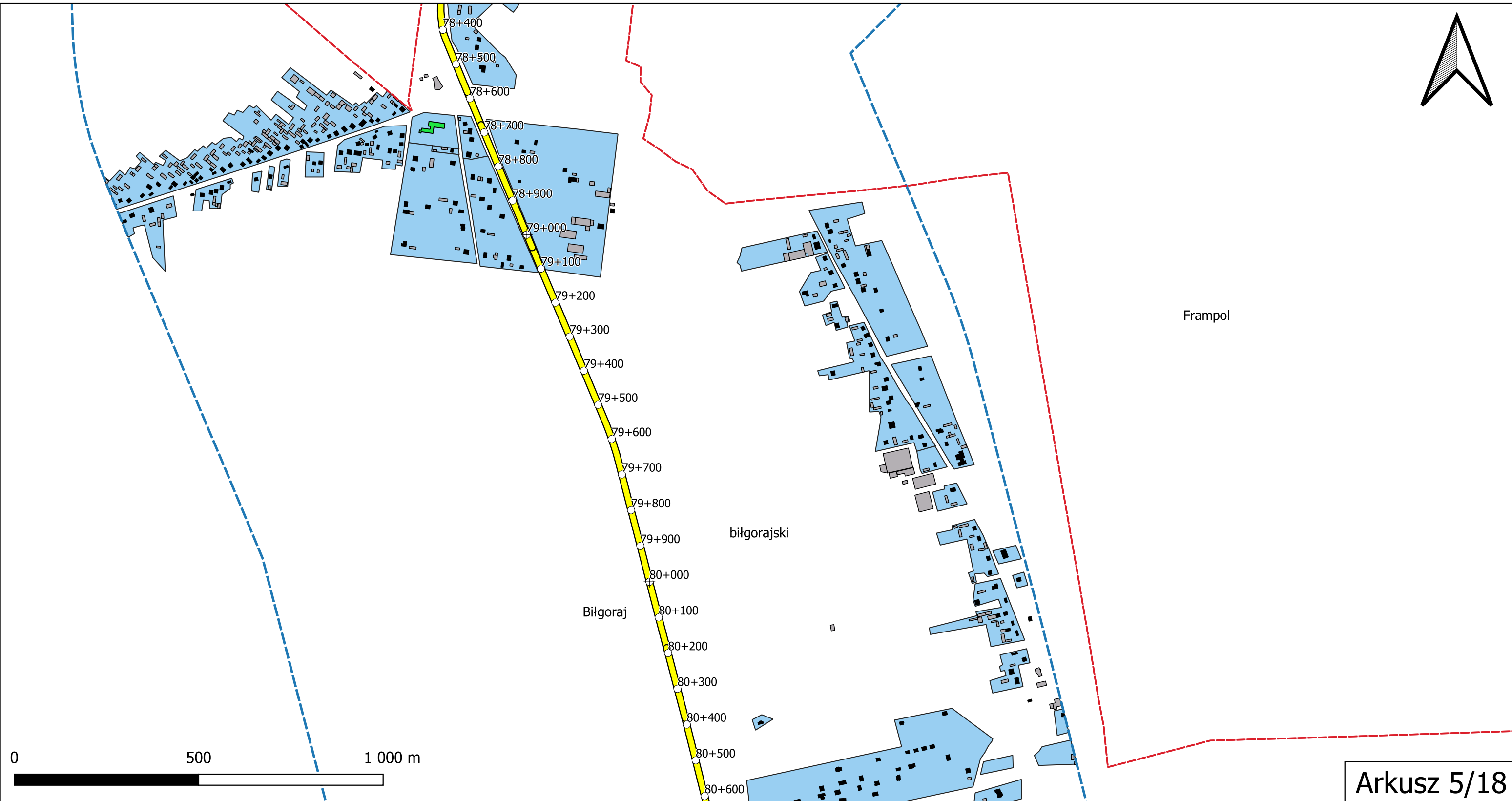
Dopuszczalne wartości hałasu:  
59 dB



### Mapa obszarów wrażliwych L<sub>N</sub>

Droga wojewódzka nr 835:  
70+628; 88+637  
89+400; 108+400  
Skala: 1:10 000





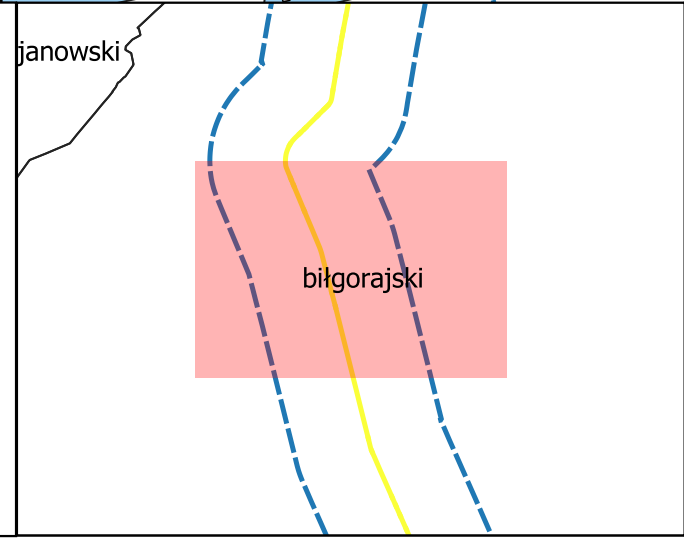
Arkusz 5/18



Wykonawca: EKKOM SP.z.o.o  
ul. dr Józefa Babińskiego 71 B  
30-394 Kraków  
tel: 12 267-23-33

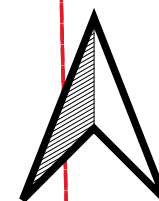
- Legenda
- Zakres mapy akustycznej
  - Droga wojewódzka
  - Granice gmin
  - Kilometrąż:
    - ⊕ 1,0 km
    - 0,1 km
  - Budynek:
    - mieszkalny
    - gospodarczy, usługowy, przemysłowy
    - Szpital
    - związany ze stałym lub czasowym pobytem dzieci i młodzieży

Dopuszczalne wartości hałasu:  
59 dB

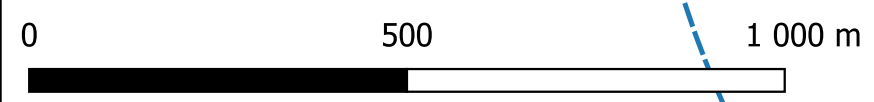
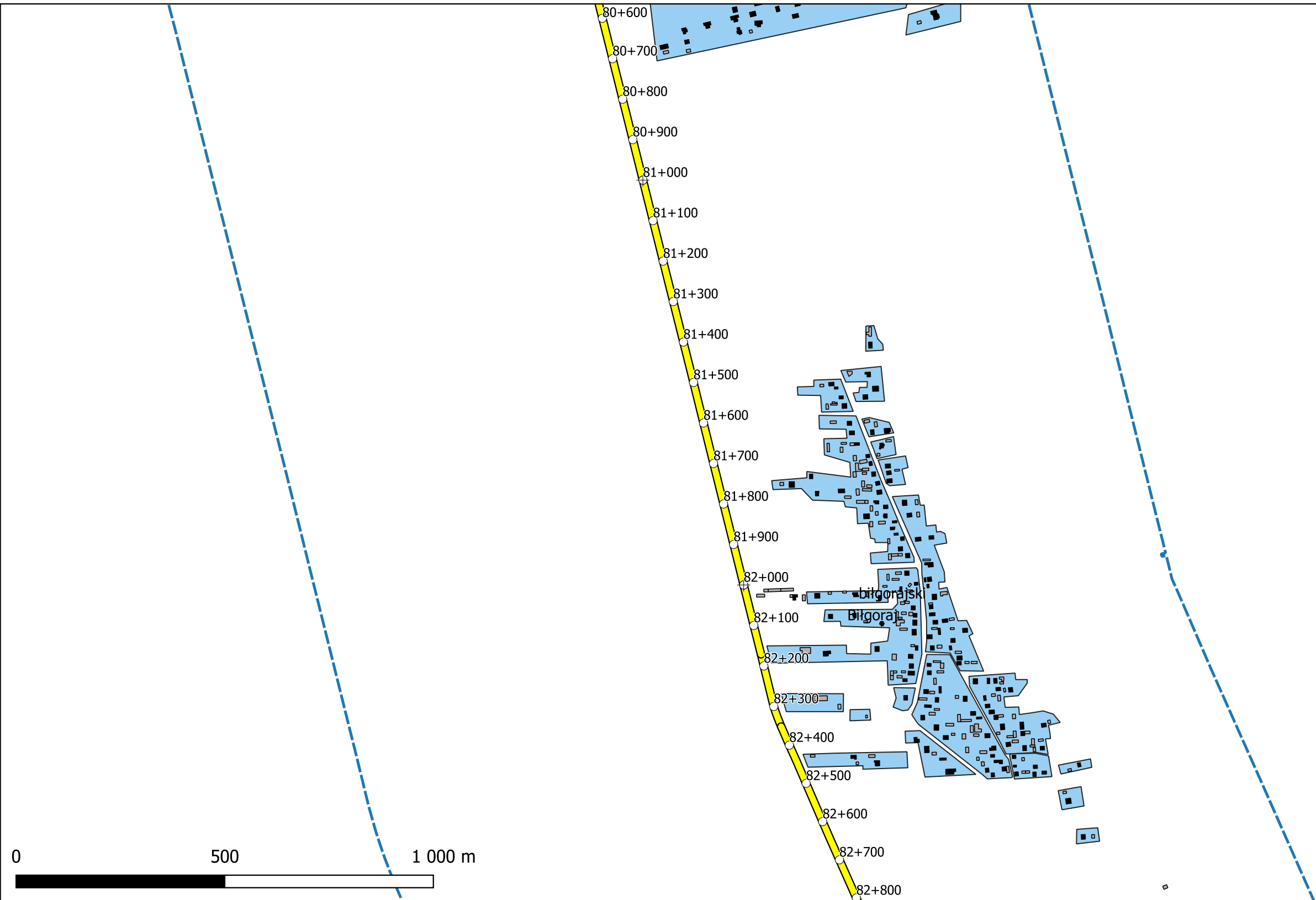


### Mapa obszarów wrażliwych L<sub>N</sub>

Droga wojewódzka nr 835:  
70+628; 88+637  
89+400; 108+400  
Skala: 1:10 000



Frampol













Arkusz 6/18

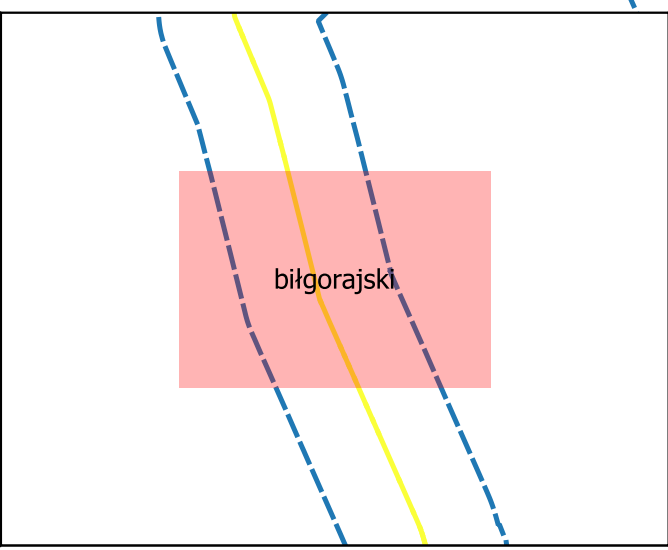


Wykonawca: EKKOM SP.z.o.o  
ul. dr Józefa Babińskiego 71 B  
30-394 Kraków  
tel: 12 267-23-33

Legenda

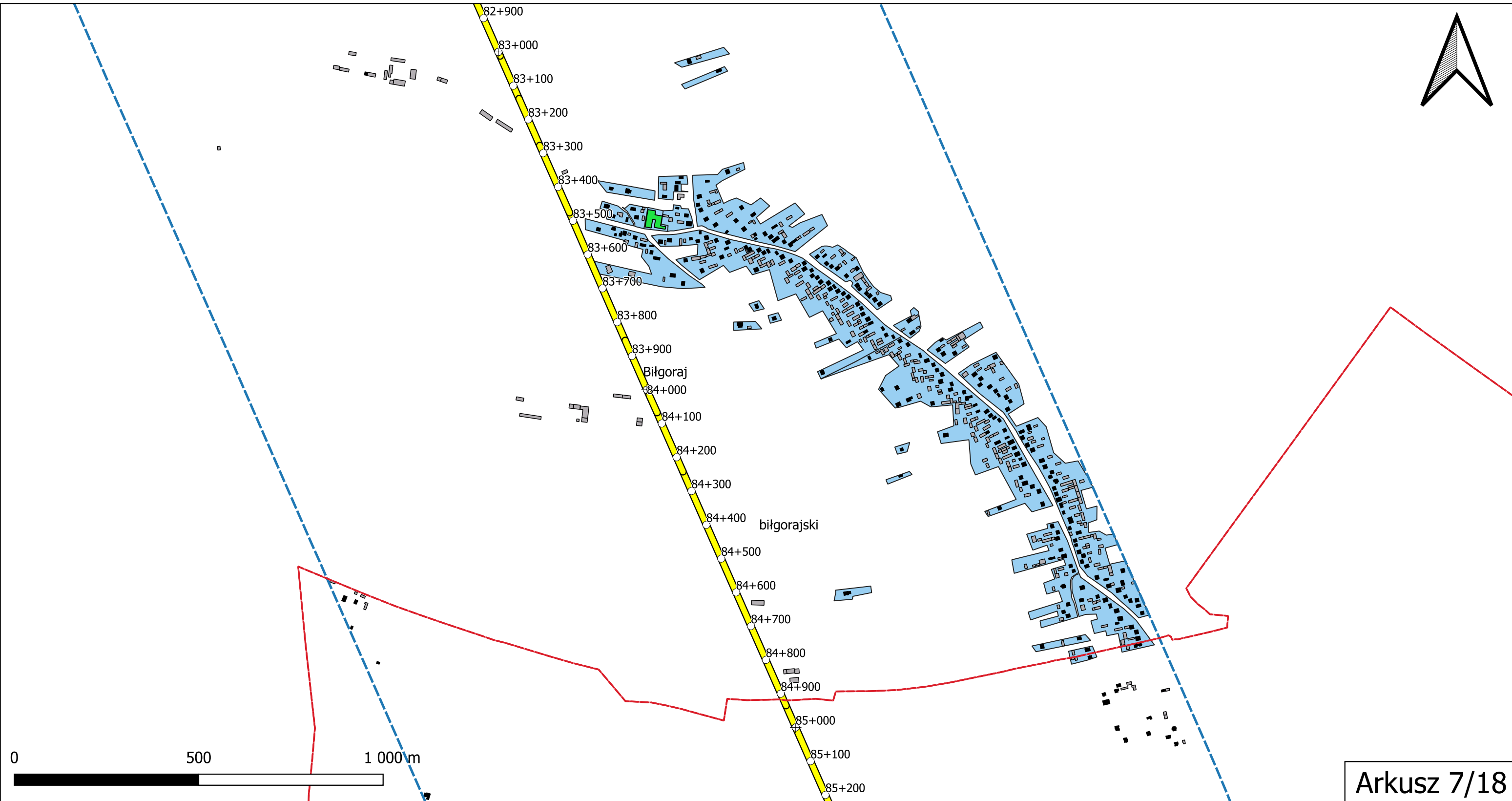

-  Zakres mapy akustycznej
-  Droga wojewódzka
-  Granice gmin
- Kilometraż:
  -  1,0 km
  -  0,1 km
- Budynek:
  -  mieszkalny
  -  gospodarczy, usługowy, przemysłowy
  -  Szpital
  -  związany ze stałym lub czasowym pobytem dzieci i młodzieży

Dopuszczalne wartości hałasu:  
 59 dB



## Mapa obszarów wrażliwych L<sub>N</sub>

Droga wojewódzka nr 835:  
70+628; 88+637  
89+400; 108+400  
Skala: 1:10 000



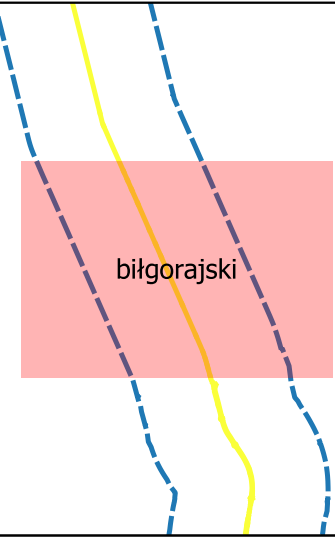
Arkusz 7/18



Wykonawca: EKKOM SP.z.o.o  
ul. dr Józefa Babińskiego 71 B  
30-394 Kraków  
tel: 12 267-23-33

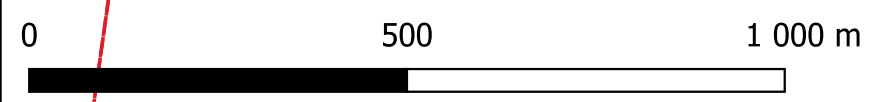
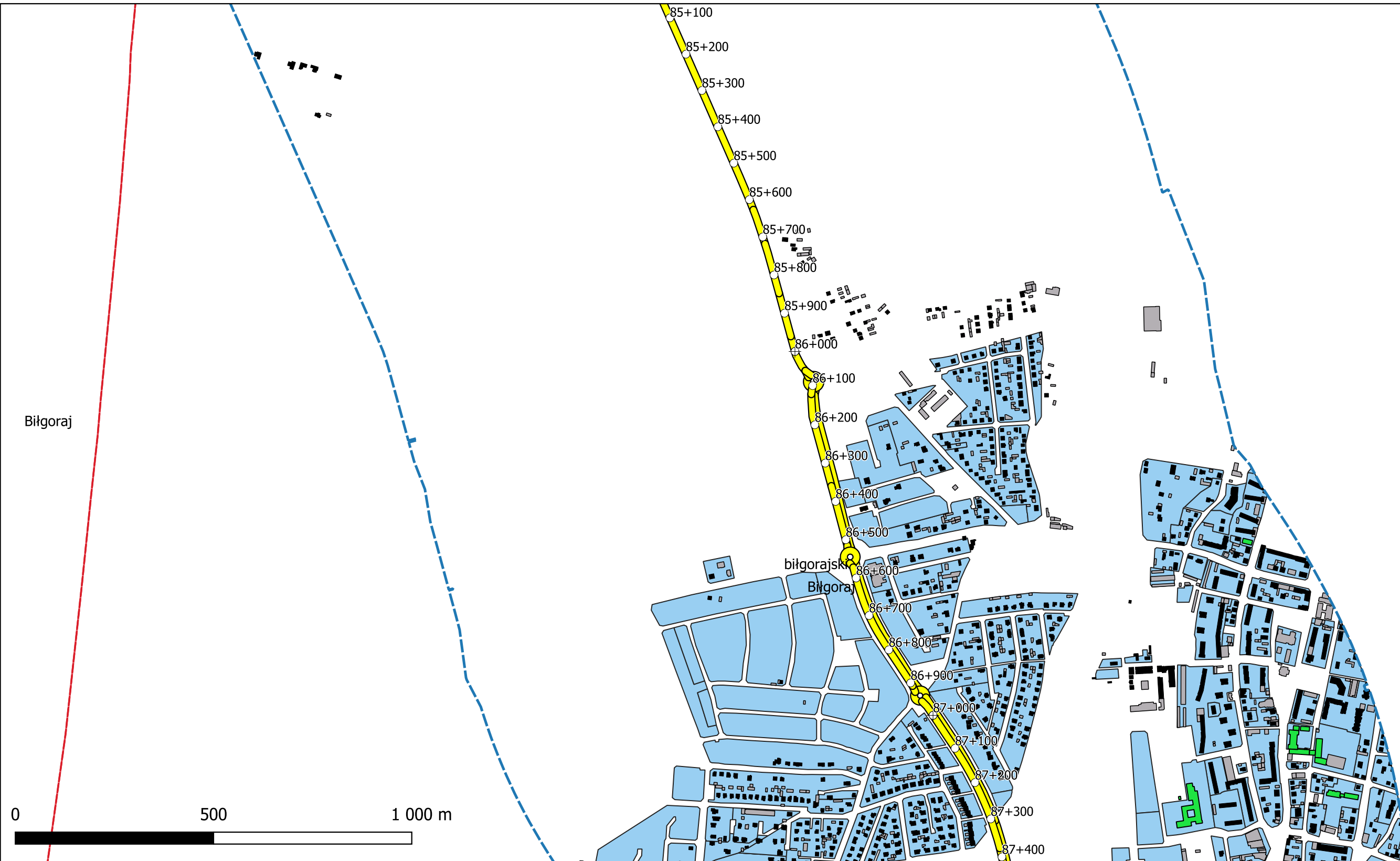
- Legenda
- Zakres mapy akustycznej
  - Droga wojewódzka
  - Granice gmin
  - Kilometraż:
    - ⊕ 1,0 km
    - 0,1 km
  - Budynek:
    - mieszkalny
    - gospodarczy, usługowy, przemysłowy
    - Szpital
    - związany ze stałym lub czasowym pobytem dzieci i młodzieży

Dopuszczalne wartości hałasu:  
59 dB



### Mapa obszarów wrażliwych L<sub>N</sub>

Droga wojewódzka nr 835:  
70+628; 88+637  
89+400; 108+400  
Skala: 1:10 000



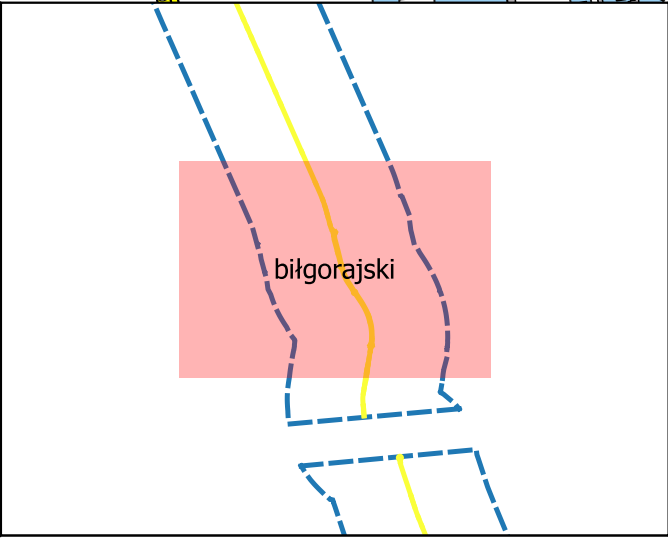
Arkusz 8/18



Wykonawca: EKKOM SP.z.o.o  
ul. dr Józefa Babińskiego 71 B  
30-394 Kraków  
tel: 12 267-23-33

- Legenda
- Zakres mapy akustycznej
  - Droga wojewódzka
  - Granice gmin
  - Kilometrąż:
    - ⊕ 1,0 km
    - 0,1 km
  - Budynek:
    - mieszkalny
    - gospodarczy, usługowy, przemysłowy
    - Szpital
    - związany ze stałym lub czasowym pobytem dzieci i młodzieży

Dopuszczalne wartości hałasu:  
59 dB



### Mapa obszarów wrażliwych L<sub>N</sub>

Droga wojewódzka nr 835:  
70+628; 88+637  
89+400; 108+400  
Skala: 1:10 000















Arkusz 9/18



Wykonawca: EKKOM SP.z.o.o  
ul. dr Józefa Babińskiego 71 B  
30-394 Kraków  
tel: 12 267-23-33

Legenda

-  Zakres mapy akustycznej
-  Droga wojewódzka
-  Granice gmin
- Kilometraż:
  -  1,0 km
  -  0,1 km
- Budynek:
  -  mieszkalny
  -  gospodarczy, usługowy, przemysłowy
  -  Szpital
  -  związany ze stałym lub czasowym pobytem dzieci i młodzieży

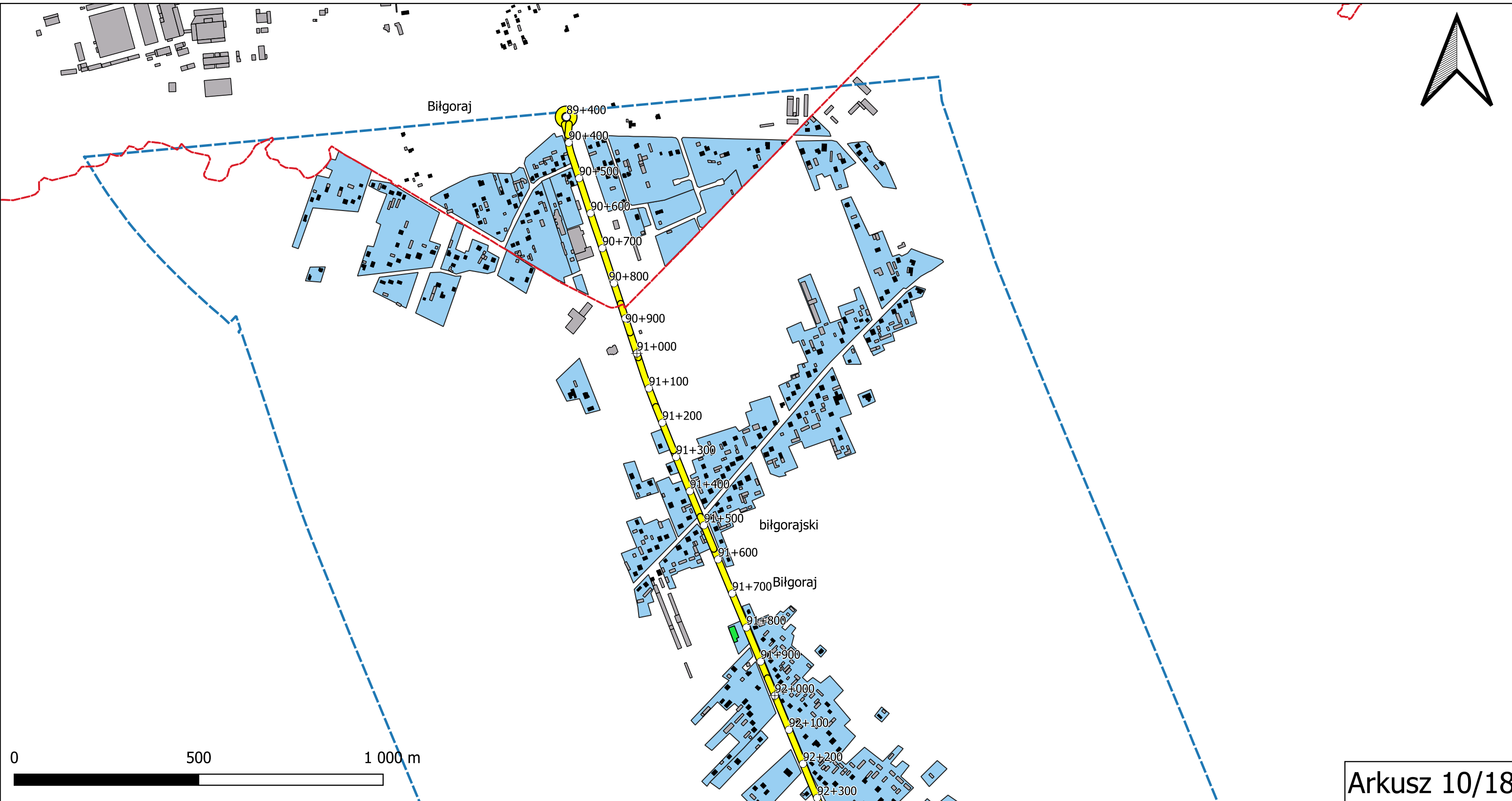
Dopuszczalne wartości hałasu:  
 59 dB



## Mapa obszarów wrażliwych $L_N$

Droga wojewódzka nr 835:  
70+628; 88+637  
89+400; 108+400  
Skala: 1:10 000















Arkusz 10/18

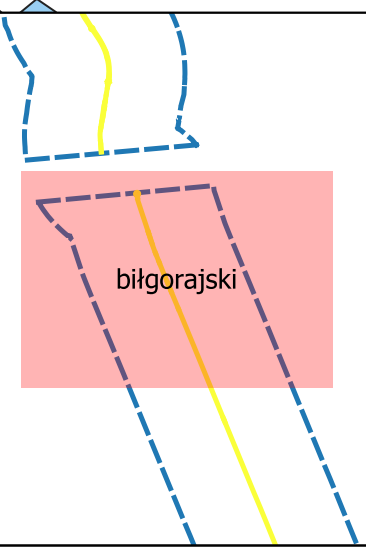


Wykonawca: EKKOM SP.z.o.o  
ul. dr Józefa Babińskiego 71 B  
30-394 Kraków  
tel: 12 267-23-33

Legenda

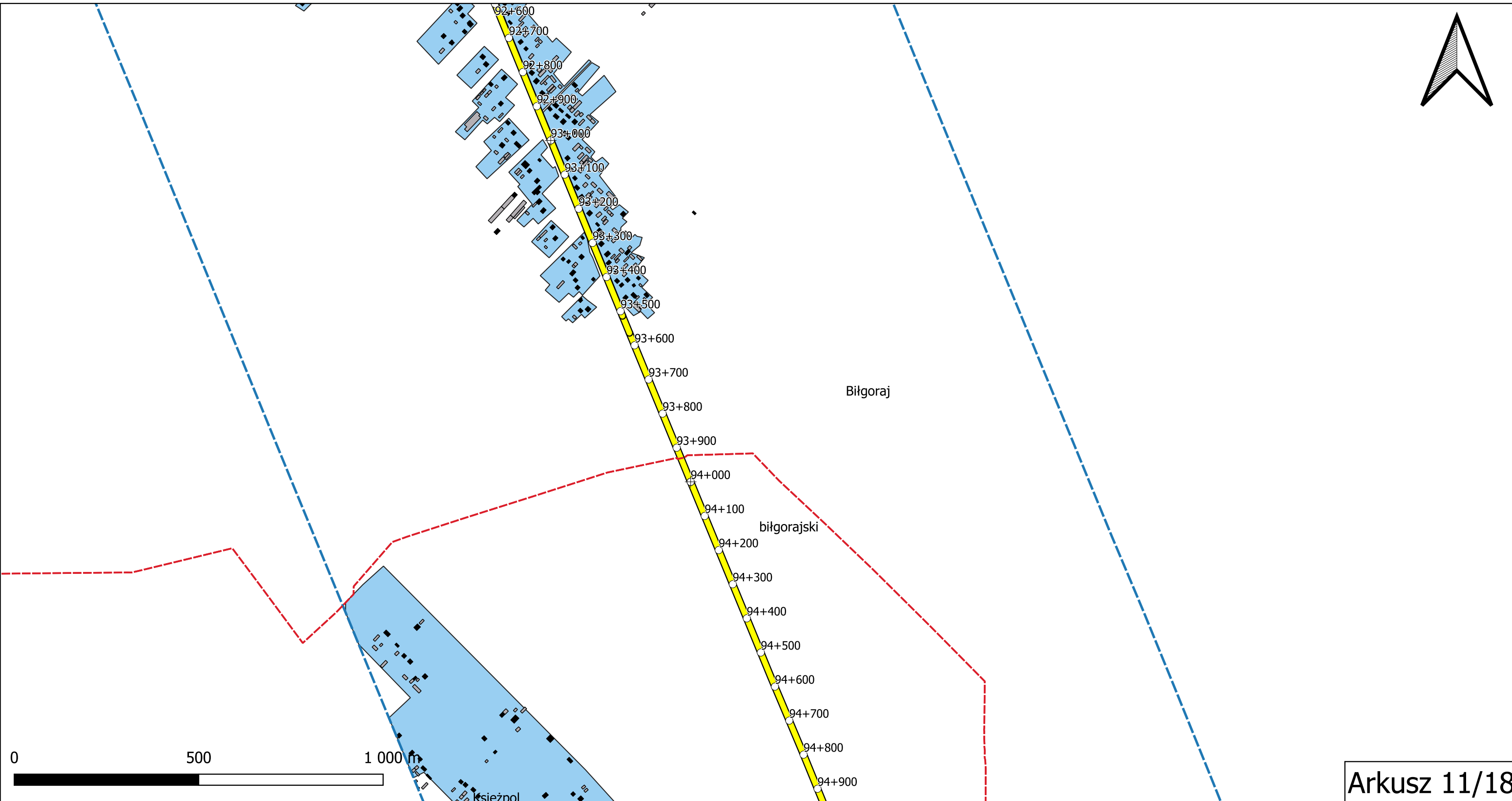
-  Zakres mapy akustycznej
-  Droga wojewódzka
-  Granice gmin
- Kilometraż:
  -  1,0 km
  -  0,1 km
- Budynek:
  -  mieszkalny
  -  gospodarczy, usługowy, przemysłowy
  -  Szpital
  -  związany ze stałym lub czasowym pobytem dzieci i młodzieży

Dopuszczalne wartości hałasu:  
 59 dB



## Mapa obszarów wrażliwych L<sub>N</sub>

Droga wojewódzka nr 835:  
70+628; 88+637  
89+400; 108+400  
Skala: 1:10 000



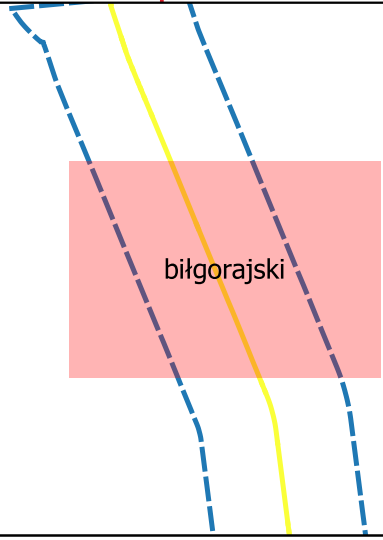
Arkusz 11/18



Wykonawca: EKKOM SP.z.o.o  
ul. dr Józefa Babińskiego 71 B  
30-394 Kraków  
tel: 12 267-23-33

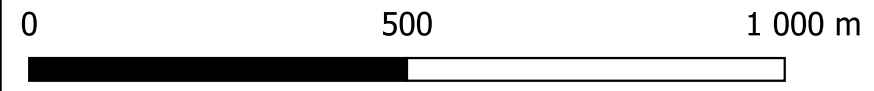
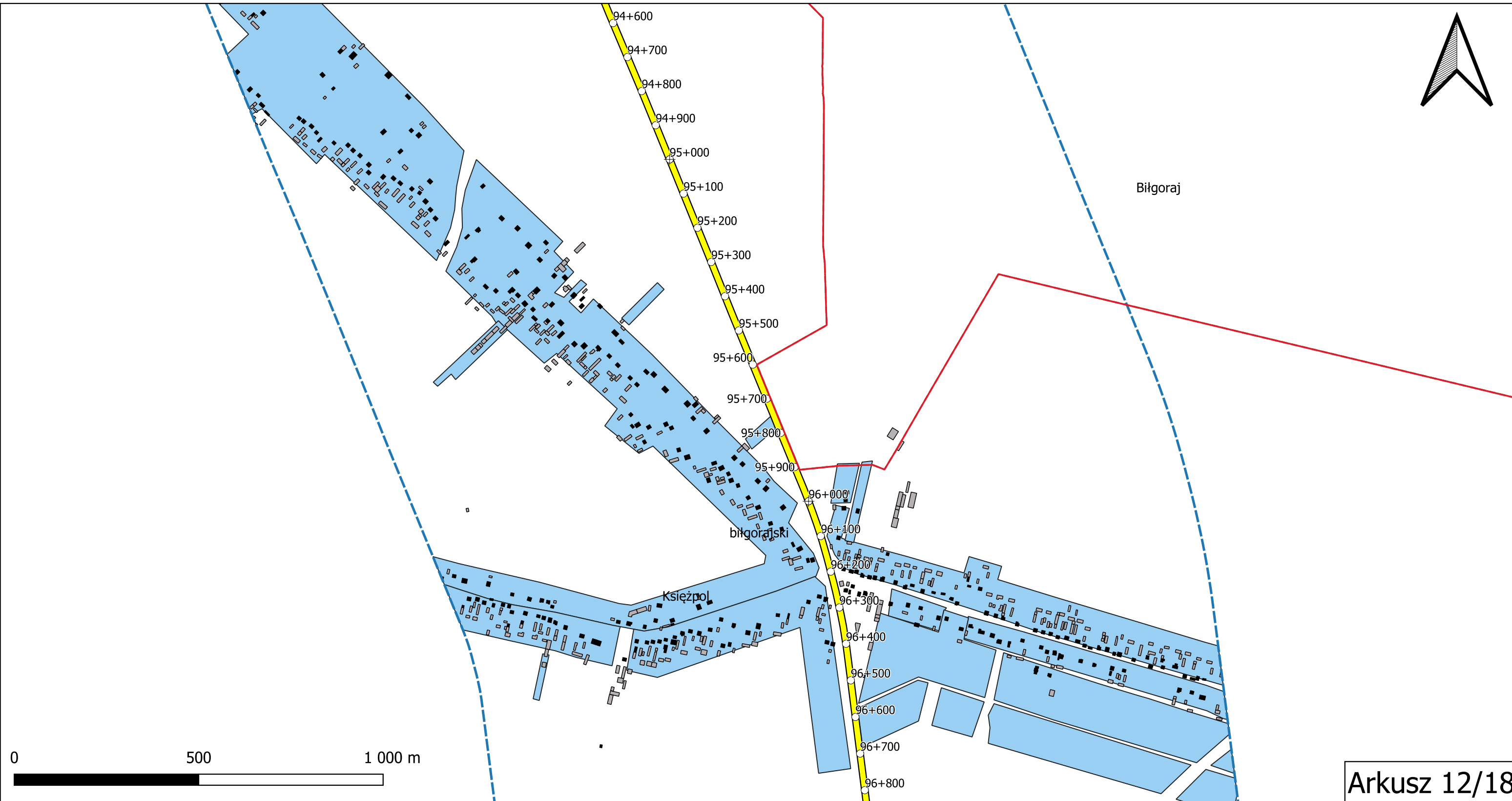
- Legenda
- Zakres mapy akustycznej
  - Droga wojewódzka
  - Granice gmin
  - Kilometraż:
    - 1,0 km
    - 0,1 km
  - Budynek:
    - mieszkalny
    - gospodarczy, usługowy, przemysłowy
    - Szpital
    - związany ze stałym lub czasowym pobytem dzieci i młodzieży

Dopuszczalne wartości hałasu:  
 59 dB



### Mapa obszarów wrażliwych L<sub>N</sub>

Droga wojewódzka nr 835:  
70+628; 88+637  
89+400; 108+400  
Skala: 1:10 000



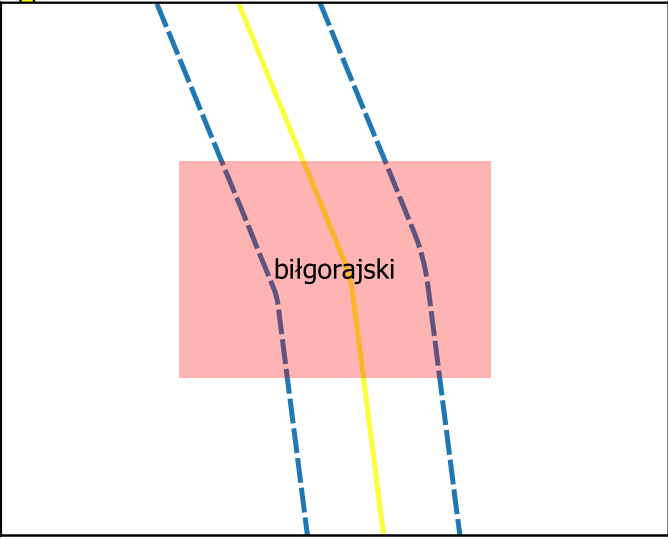
Arkusz 12/18



Wykonawca: EKKOM SP.z.o.o  
ul. dr Józefa Babińskiego 71 B  
30-394 Kraków  
tel: 12 267-23-33

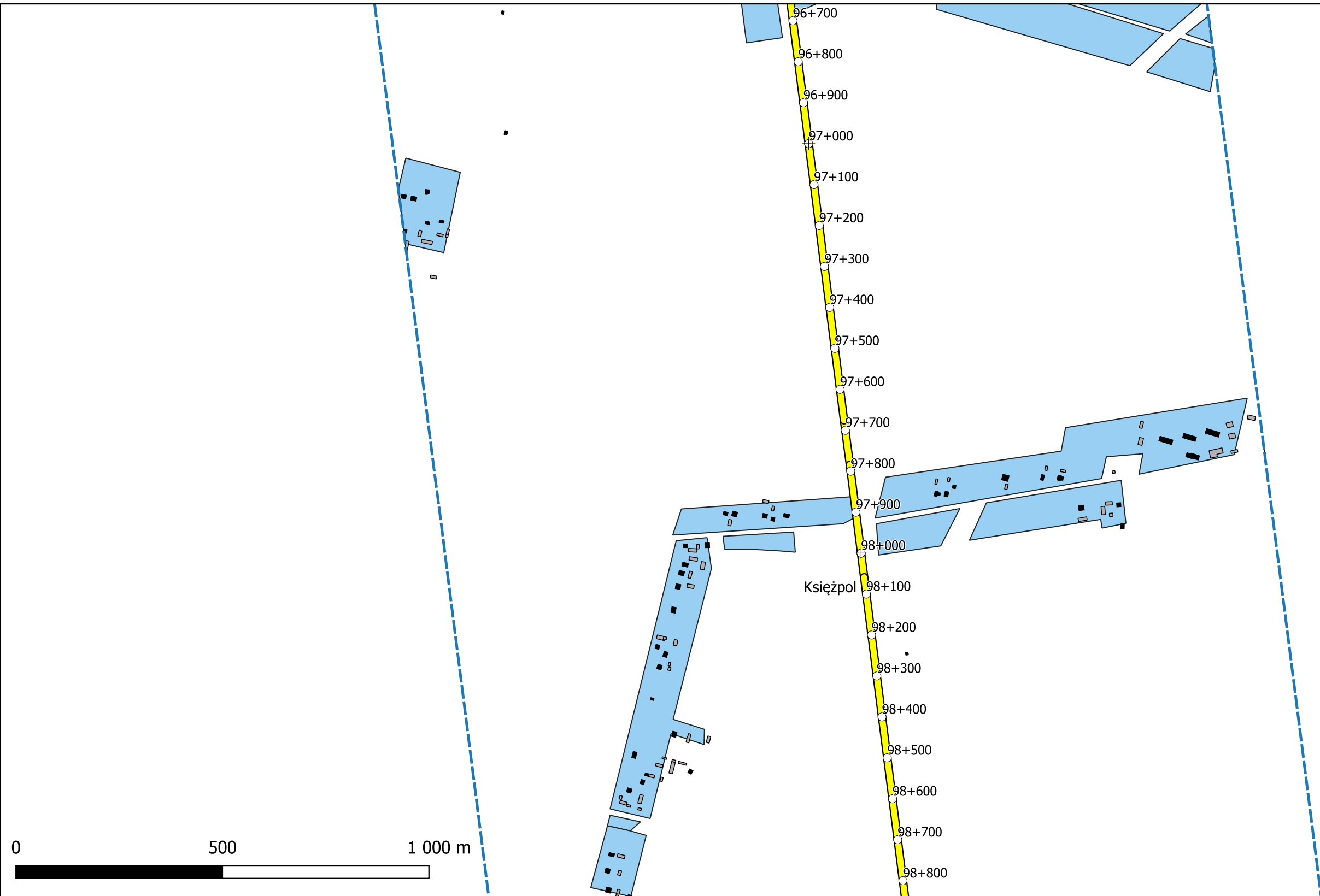
- Legenda
- Zakres mapy akustycznej
  - Droga wojewódzka
  - Granice gmin
  - Kilometraż:
    - 1,0 km
    - 0,1 km
  - Budynek:
    - mieszkalny
    - gospodarczy, usługowy, przemysłowy
    - Szpital
    - związany ze stałym lub czasowym pobytem dzieci i młodzieży

Dopuszczalne wartości hałasu:  
 59 dB



## Mapa obszarów wrażliwych L<sub>N</sub>

Droga wojewódzka nr 835:  
70+628; 88+637  
89+400; 108+400  
Skala: 1:10 000













Arkusz 13/18

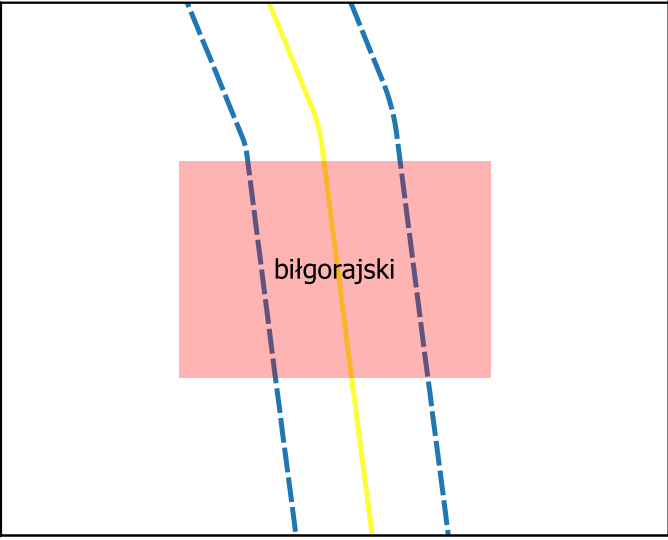


Wykonawca: EKKOM SP.z.o.o  
ul. dr Józefa Babińskiego 71 B  
30-394 Kraków  
tel: 12 267-23-33

Legenda

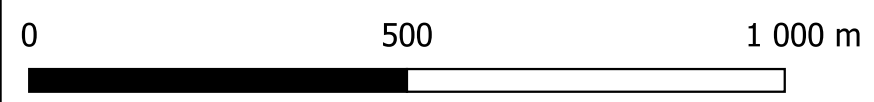
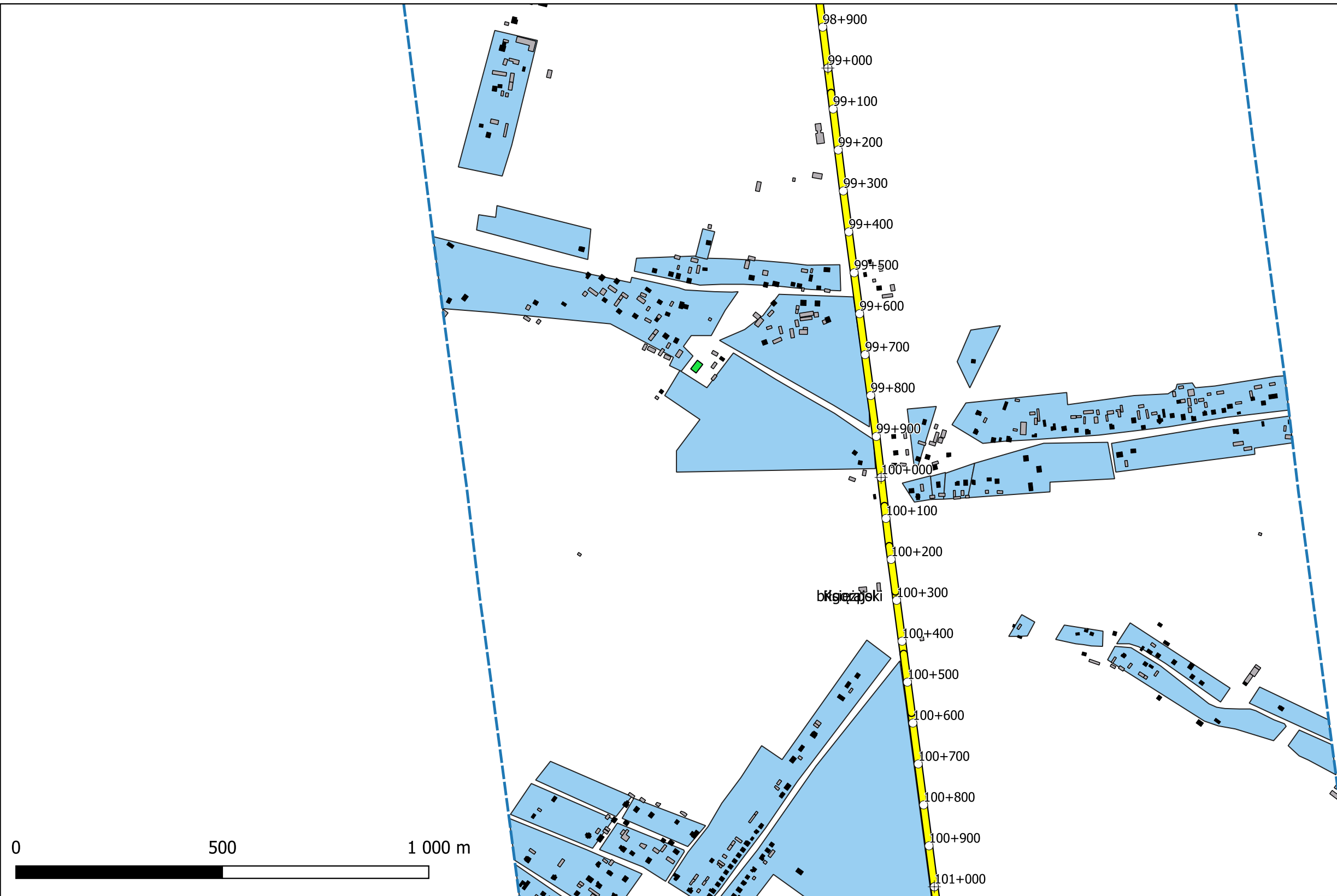
-  Zakres mapy akustycznej
-  Droga wojewódzka
-  Granice gmin
- Kilometraż:
  -  1,0 km
  -  0,1 km
- Budynek:
  -  mieszkalny
  -  gospodarczy, usługowy, przemysłowy
  -  Szpital
  -  związany ze stałym lub czasowym pobytem dzieci i młodzieży

Dopuszczalne wartości hałasu:  
 59 dB



## Mapa obszarów wrażliwych L<sub>N</sub>

Droga wojewódzka nr 835:  
70+628; 88+637  
89+400; 108+400  
Skala: 1:10 000

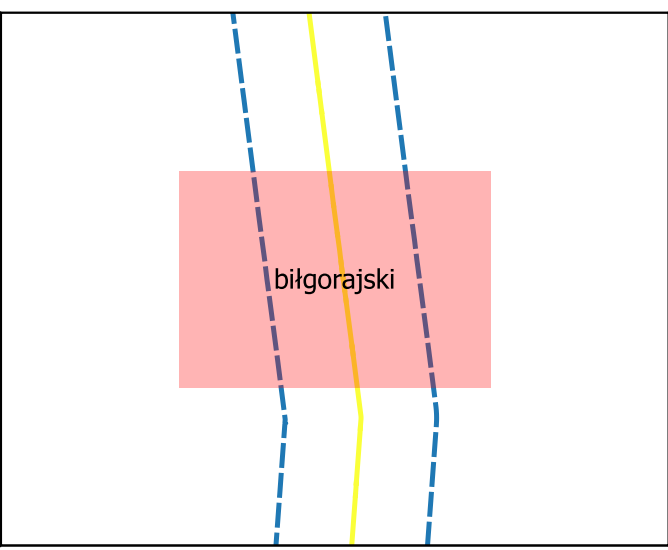


Arkusz 14/18



Wykonawca: EKKOM SP.z.o.o  
ul. dr Józefa Babińskiego 71 B  
30-394 Kraków  
tel: 12 267-23-33

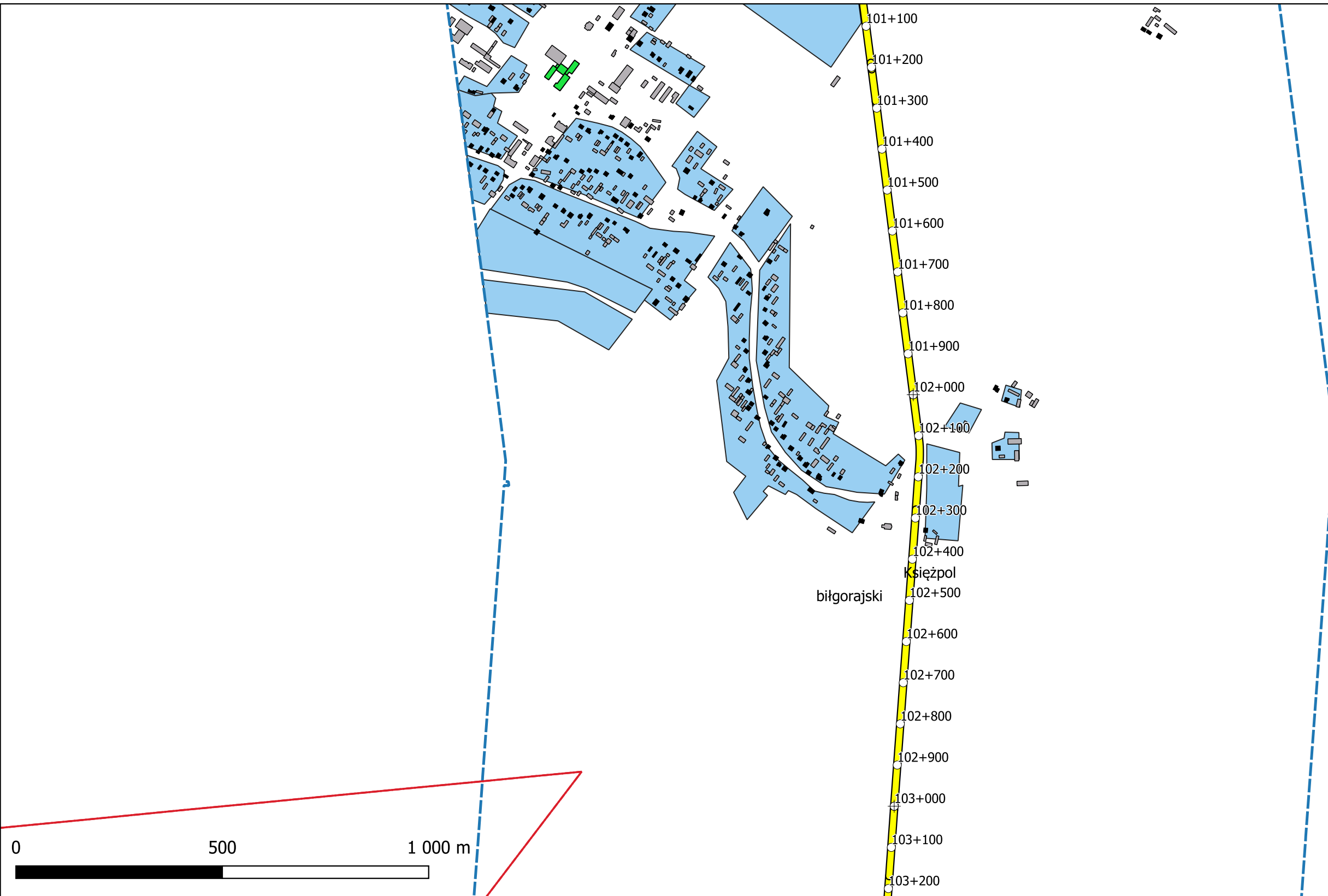
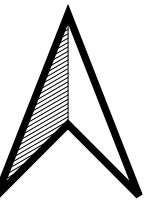
- Legenda
- Zakres mapy akustycznej
  - Droga wojewódzka
  - Granice gmin
  - Kilometraż:
    - 1,0 km
    - 0,1 km
  - Budynek:
    - mieszkalny
    - gospodarczy, usługowy, przemysłowy
    - Szpital
    - związany ze stałym lub czasowym pobytem dzieci i młodzieży
- Dopuszczalne wartości hałasu:  
 59 dB



### Mapa obszarów wrażliwych L<sub>N</sub>

Droga wojewódzka nr 835:  
70+628; 88+637  
89+400; 108+400  
Skala: 1:10 000















Arkusz 15/18

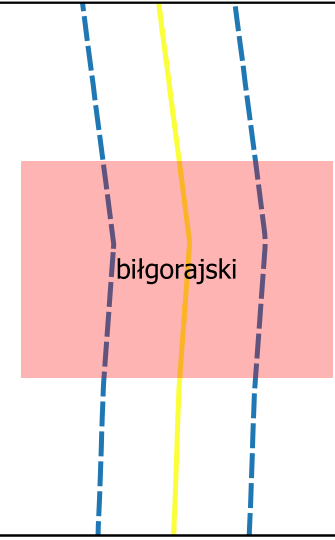


Wykonawca: EKKOM SP.z.o.o  
ul. dr Józefa Babińskiego 71 B  
30-394 Kraków  
tel: 12 267-23-33

Legenda

-  Zakres mapy akustycznej
-  Droga wojewódzka
-  Granice gmin
- Kilometraż:
  -  1,0 km
  -  0,1 km
- Budynek:
  -  mieszkalny
  -  gospodarczy, usługowy, przemysłowy
  -  Szpital
  -  związany ze stałym lub czasowym pobytem dzieci i młodzieży

Dopuszczalne wartości hałasu:  
 59 dB

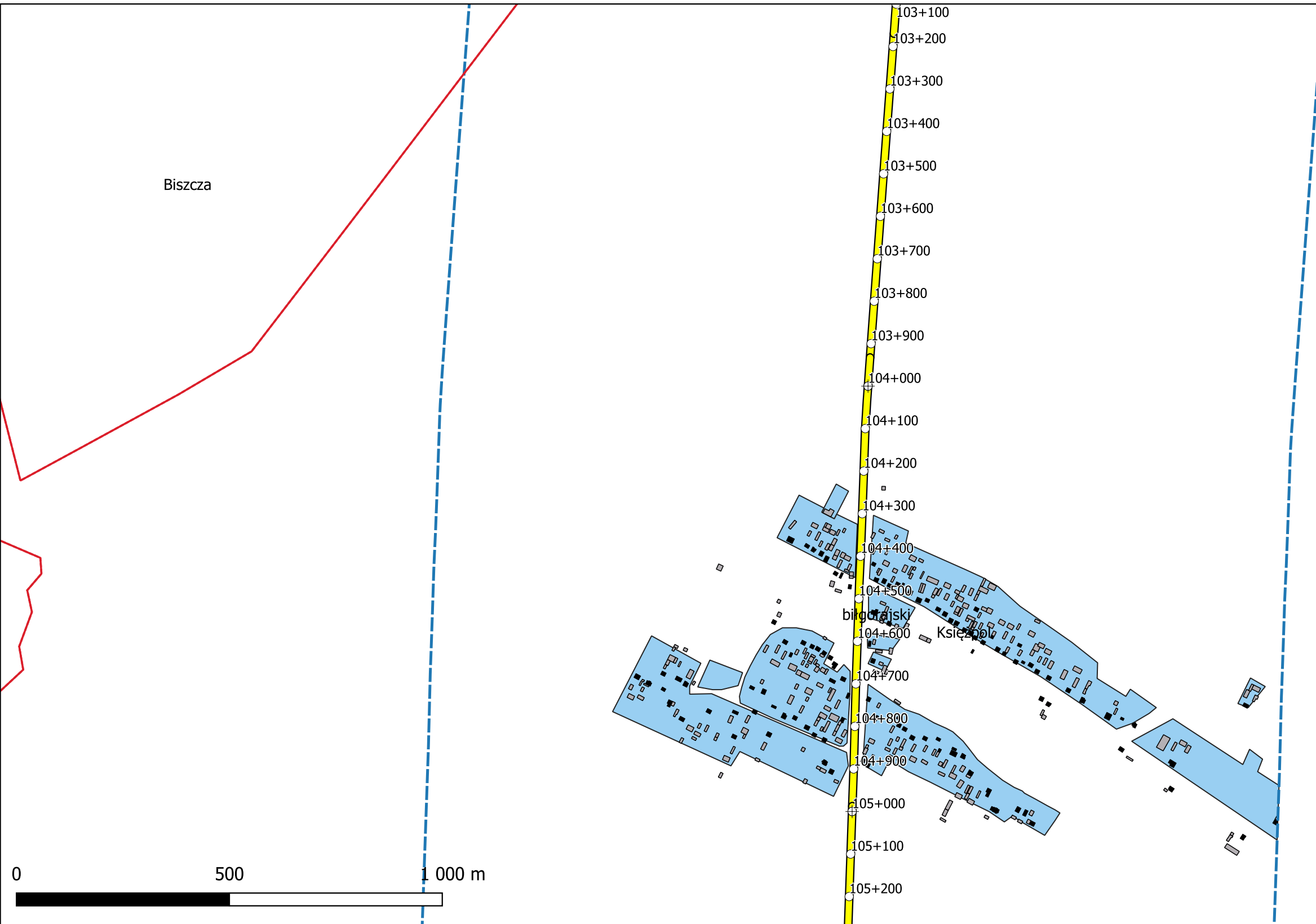


## Mapa obszarów wrażliwych L<sub>N</sub>

Droga wojewódzka nr 835:  
70+628; 88+637  
89+400; 108+400  
Skala: 1:10 000



Biszczka



Arkusz 16/18

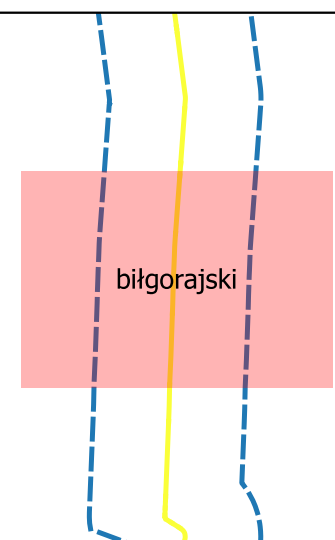


Wykonawca: EKKOM SP.z.o.o  
 ul. dr Józefa Babińskiego 71 B  
 30-394 Kraków  
 tel: 12 267-23-33

Legenda

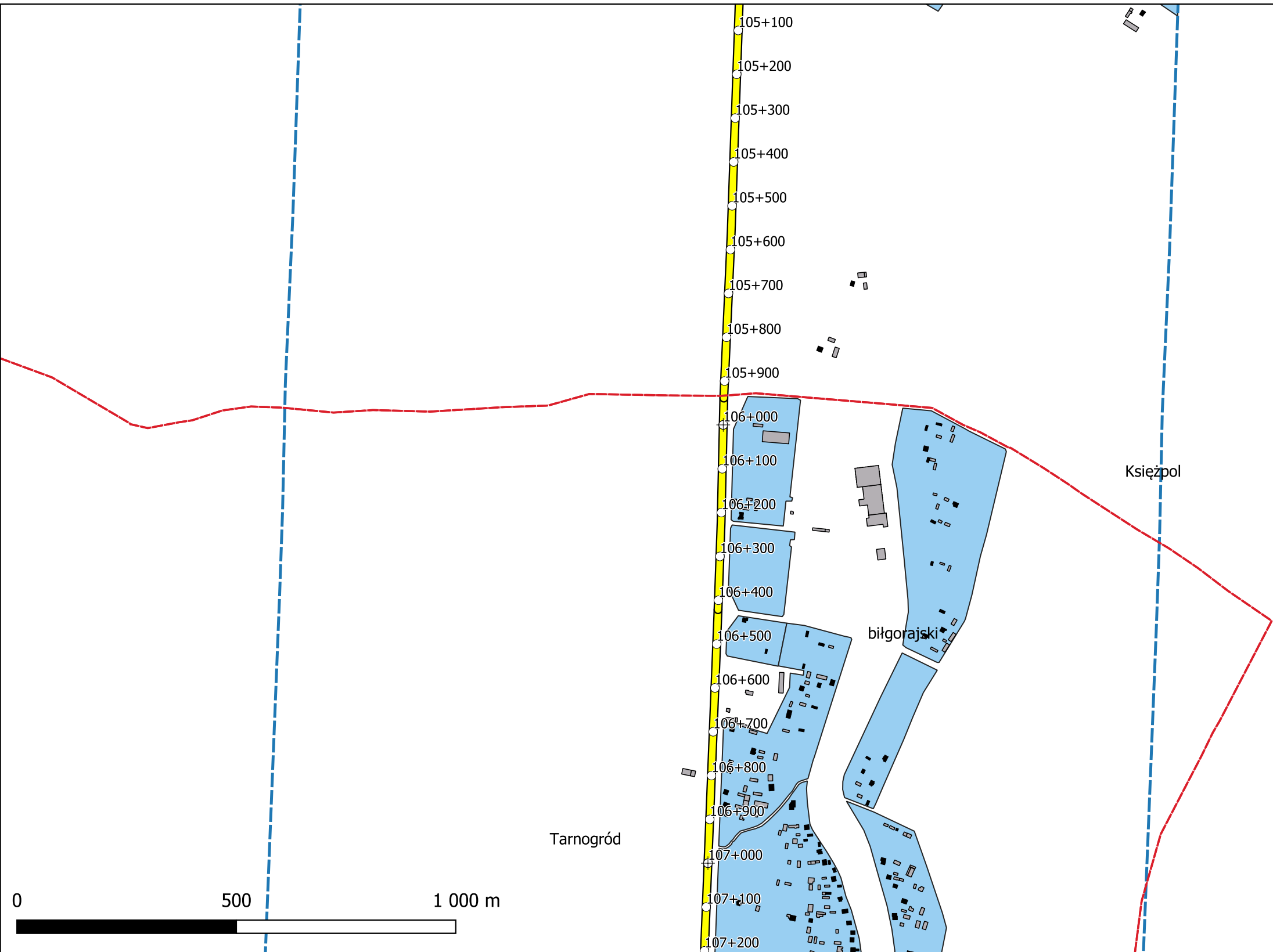
- Zakres mapy akustycznej
- Droga wojewódzka
- Granice gmin
- Kilometraż:
  - 1,0 km
  - 0,1 km
- Budynek:
  - mieszkalny
  - gospodarczy, usługowy, przemysłowy
  - Szpital
  - związany ze stałym lub czasowym pobytem dzieci i młodzieży

Dopuszczalne wartości hałasu:  
 59 dB



## Mapa obszarów wrażliwych L<sub>N</sub>

Droga wojewódzka nr 835:  
 70+628; 88+637  
 89+400; 108+400  
 Skala: 1:10 000













Arkusz 17/18

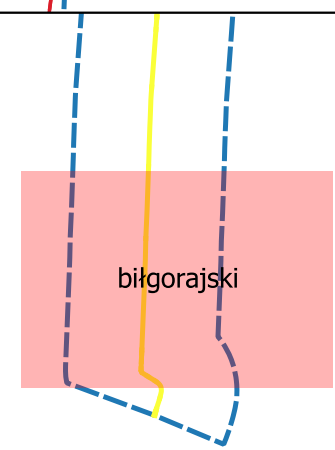


Wykonawca: EKKOM SP.z.o.o  
ul. dr Józefa Babińskiego 71 B  
30-394 Kraków  
tel: 12 267-23-33

Legenda

-  Zakres mapy akustycznej
-  Droga wojewódzka
-  Granice gmin
- Kilometraż:
  -  1,0 km
  -  0,1 km
- Budynek:
  -  mieszkalny
  -  gospodarczy, usługowy, przemysłowy
  -  Szpital
  -  związany ze stałym lub czasowym pobytem dzieci i młodzieży

Dopuszczalne wartości hałasu:  
 59 dB



### Mapa obszarów wrażliwych L<sub>N</sub>

Droga wojewódzka nr 835:  
70+628; 88+637  
89+400; 108+400  
Skala: 1:10 000



Arkusz 18/18

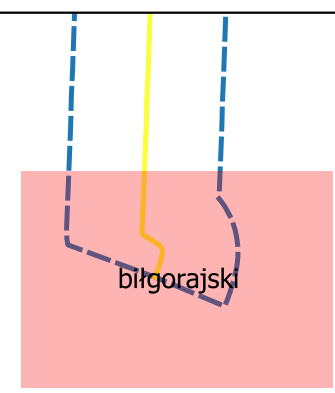


Wykonawca: EKKOM SP.z.o.o  
ul. dr Józefa Babińskiego 71 B  
30-394 Kraków  
tel: 12 267-23-33

Legenda

- Zakres mapy akustycznej
- Droga wojewódzka
- Granice gmin
- Kilometraż:
  - 1,0 km
  - 0,1 km
- Budynek:
  - mieszkalny
  - gospodarczy, usługowy, przemysłowy
  - Szpital
  - związany ze stałym lub czasowym pobytem dzieci i młodzieży

Dopuszczalne wartości hałasu:  
 59 dB



### Mapa obszarów wrażliwych L<sub>N</sub>

Droga wojewódzka nr 835:  
70+628; 88+637  
89+400; 108+400  
Skala: 1:10 000